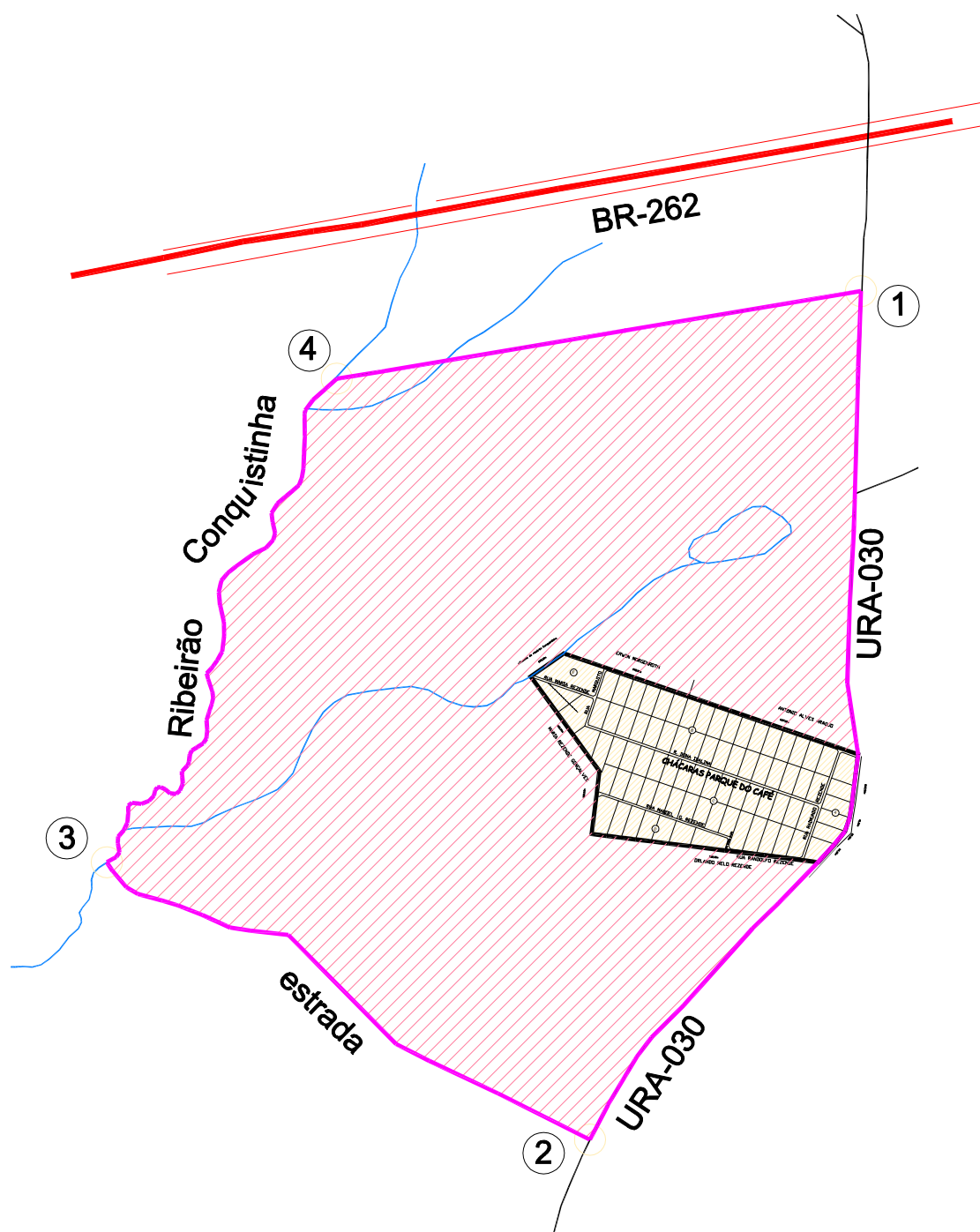




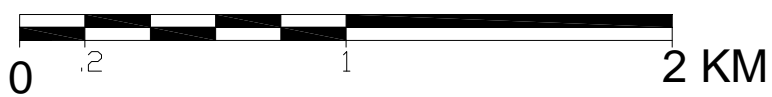
PARQUE DO CAFÉ












LEGENDA

-  LIMITE DO PERÍMETRO URBANO
-  LIMITE DA ÁREA URBANA

Escala Gráfica



- LIMITE DO MUNICÍPIO 
- MANCHA URBANA 
- LOCALIDADES 
- RIOS 
- FERROVIA 

- ESTRADAS ASFALTADAS**
- RODOVIA FEDERAL DUPLICADA 
 - RODOVIA FEDERAL SIMPLES 
 - RODOVIA ESTADUAL 
 - RODOVIA MUNICIPAL 

NÚCLEOS DE DESENVOLVIMENTO

CONTÉM: 08 - PERÍMETRO URBANO PARQUE DO CAFÉ

PREFEITURA MUNICIPAL DE UBERABA

Uberaba
GOVERNO MUNICIPAL
uma cidade para todos

REVISÃO DO PLANO DIRETOR - 2006

Nº / NOME DO ARQUIVO:

ESCALA: GRÁFICA
DATA: AGO/2006

FOLHA: 08