

48°00'

36'

56'

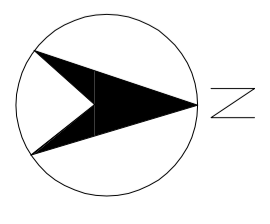
34'

34'

47°50'

LIMITE ZONA URBANA

APA - RIO UBERABA



LEGENDA:

- A - MACROZONA DE ADENSAMENTO CONTROLADO
 - A1 - Controle em função da impermeabilização do solo na Baía do Corrego das Lajes
 - A2 - Áreas sujeitas a enchentes nas avenidas de fundo de vale
 - A3 - Controle em função da saturação viária
 - A4 - Controle em função de preservação do Patrimônio Histórico e Artístico de Uberaba
- B - MACROZONA DE CONSOLIDAÇÃO URBANA
 - B1 - Controle em função da saturação viária
- C - MACROZONA DE ESTRUTURAÇÃO URBANA
- D - MACROZONA DE REGULIZAÇÃO ESPECIAL
- E - MACROZONA DE OCUPAÇÃO RESTRITA
 - E1 - Áreas vagas situadas na APA do Rio Uberaba
 - E2 - Áreas urbanizadas na APA do Rio Uberaba
 - E3 - Área de ruído no entorno do Aeroporto
 - E4 - Área no entorno das ETES
- F - MACROZONA DE DESENVOLVIMENTO ECONÔMICO
 - F1 - Distritos Industriais (DI-I e DI-II)
 - F2 - Mini Distritos
 - Mini distritos existentes
 - Mini distritos propostos
 - Comercial proposto
- F3 - Parques Empresariais
- F4 - Parque Tecnológico
- F5 - Corredor de aglomerados, comércio e serviços

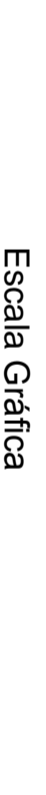
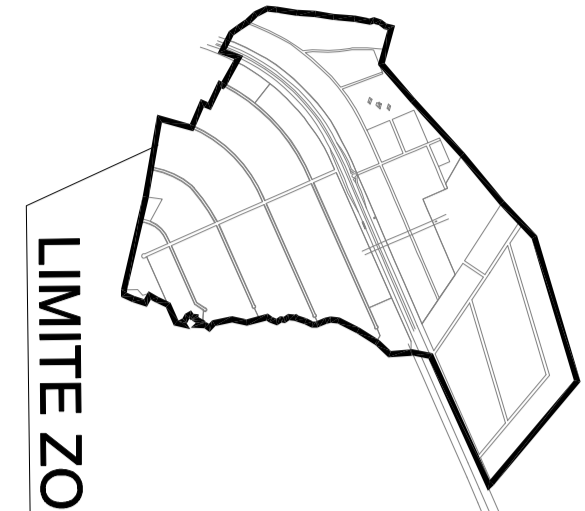
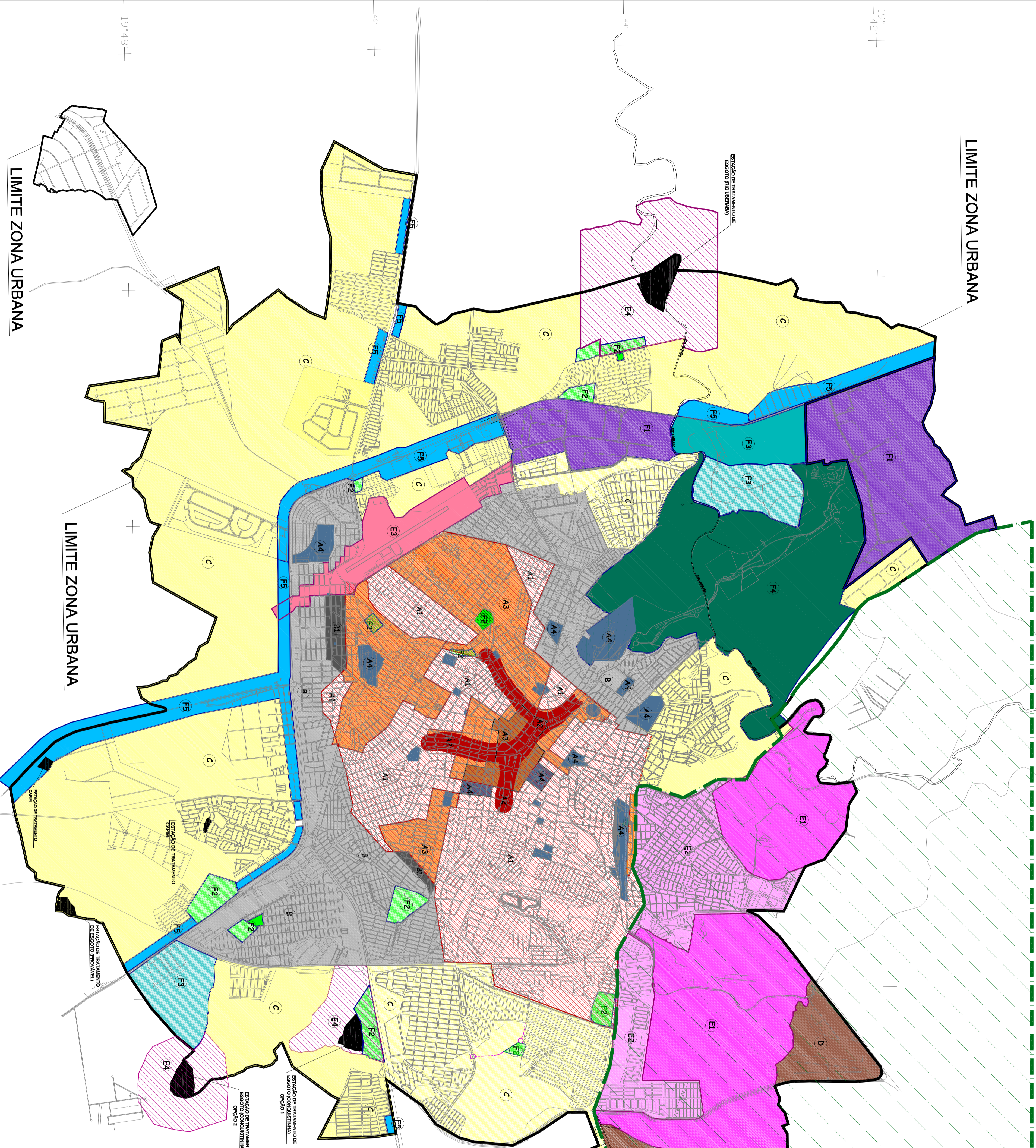
CIDADE DE UBERABA

CONTEÚDO:
11 - MACROZONEAMENTO URBANO.dwg

PREFEITURA MUNICIPAL DE UBERABA

Uberaba
REVISÃO DO PLANO DIRETOR - 2006

Nº/ NOME DO ARQUIVO: 11 - MACROZONEAMENTO URBANO.dwg ESCALA: DATA: FOLHA: 11



19°48' 48°00' 36' 56' 34' 34' 47°52' 19°48' 46' 44' 42' 19°42'