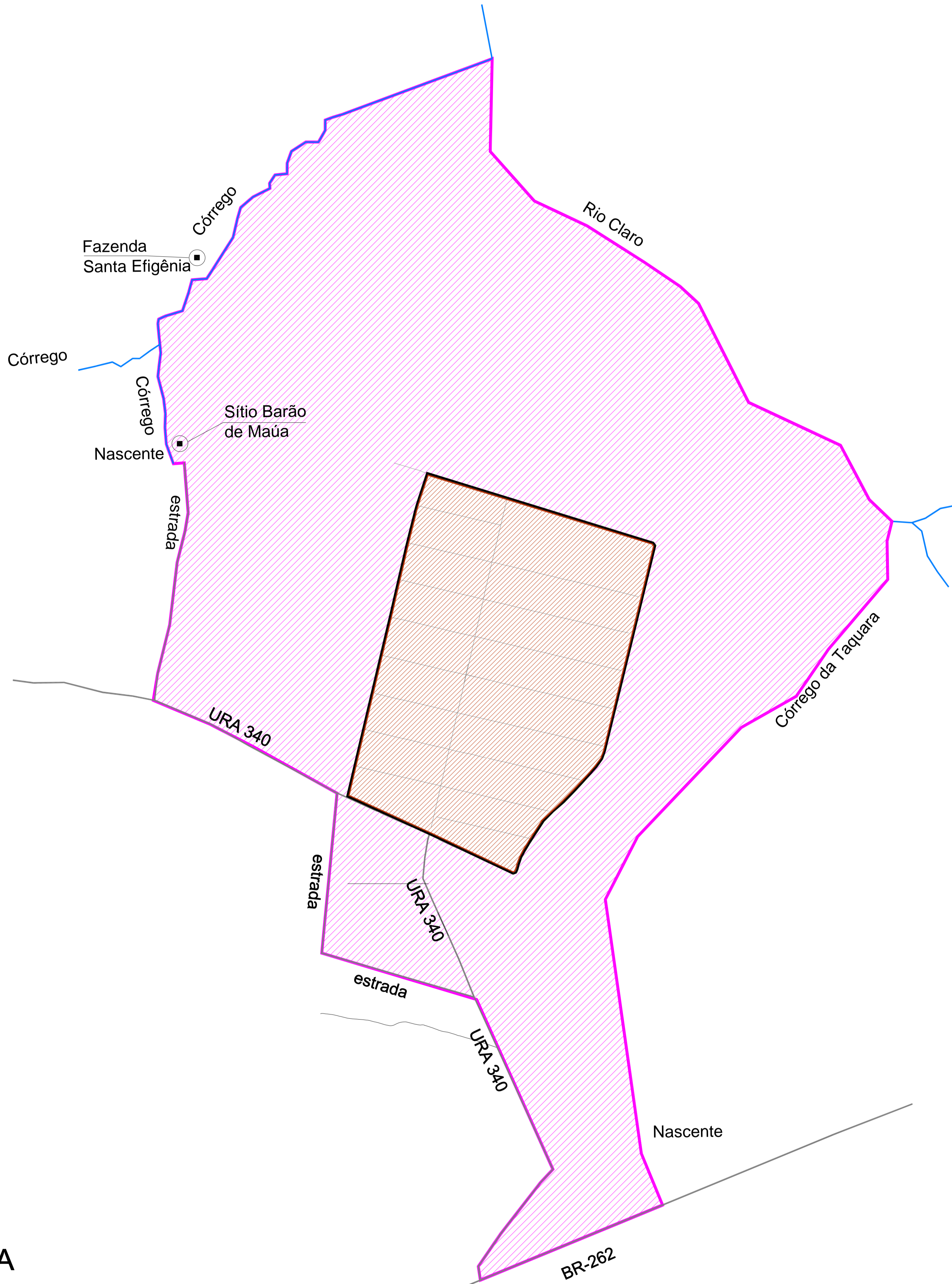








SÃO BASÍLIO



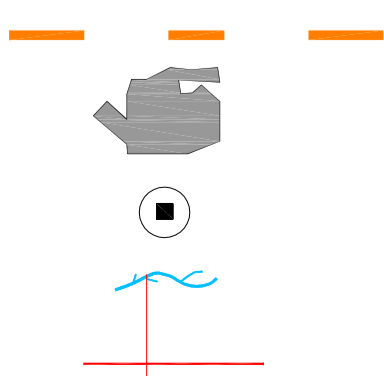
LEGENDA

-  ZCH1 - ZONA DE CHÁCARAS 1
-  ZCH2 - ZONA DE CHÁCARAS 2
-  LIMITE DO PERÍMETRO URBANO
-  LIMITE DA ÁREA DE TRANSIÇÃO URBANA
-  LIMITE DA ÁREA URBANA

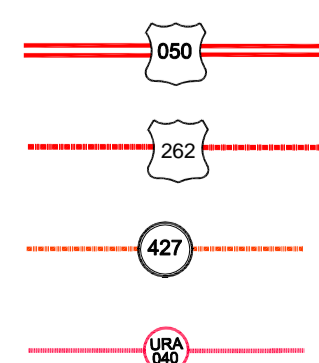
Escala Gráfica



LIMITE DO MUNICÍPIO
 MANCHA URBANA
 LOCALIDADES
 RIOS
 FERROVIA



ESTRADAS ASFALTADAS
 RODOVIA FEDERAL DUPLICADA
 RODOVIA FEDERAL SIMPLES
 RODOVIA ESTADUAL
 RODOVIA MUNICIPAL



NÚCLEOS DE DESENVOLVIMENTO

CONTÉM: 06 - ZONEAMENTO SÃO BASÍLIO

PREFEITURA MUNICIPAL DE UBERABA



REVISÃO DO PLANO DIRETOR - 2006

Nº / NOME DO ARQUIVO:
 06 - ZONEAMENTO SÃO BASÍLIO.dwg

ESCALA: GRÁFICA
 DATA: AGO/2006

FOLHA: 06