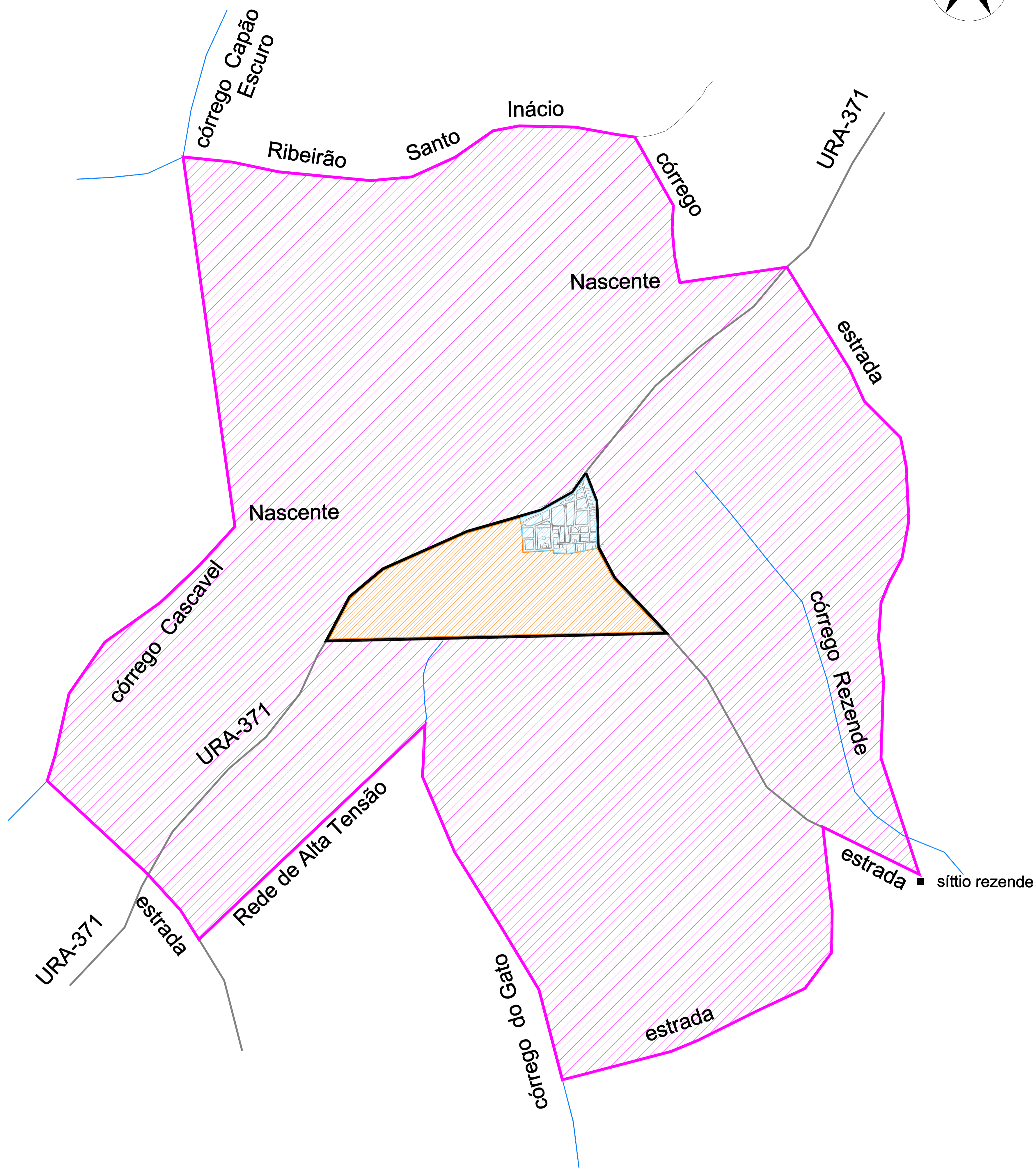



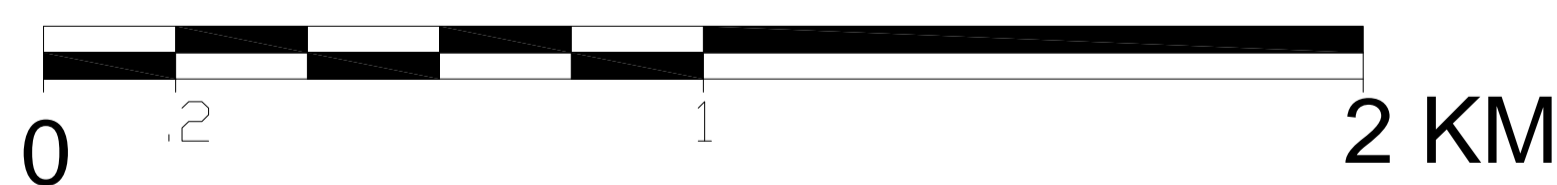
# CAPELINHA DO BARREIRO



## LEGENDA

- ZCH1 - ZONA DE CHÁCARAS 1
- ZEIS1 - ZONA ESPECIAL DE INTERESSE SOCIAL 1
- ZEIS 2A - ZONA ESPECIAL DE INTERESSE SOCIAL 2A
- LIMITE DO PERÍMETRO URBANO
- LIMITE DA ÁREA URBANA

## Escala Gráfica



## NÚCLEOS DE DESENVOLVIMENTO

CONTÉM:  
05 - ZONEAMENTO CAPELINHA DO BARREIRO

**PREFEITURA MUNICIPAL DE UBERABA**

**Uberaba**  
GOVERNO MUNICIPAL  
uma cidade para todos

REVISÃO DO PLANO DIRETOR - 2006

- LIMITE DO MUNICÍPIO
- MANCHA URBANA
- LOCALIDADES
- RIOS
- FERROVIA

- ESTRADAS ASFALTADAS
- RODOVIA FEDERAL DUPLICADA
  - RODOVIA FEDERAL SIMPLES
  - RODOVIA ESTADUAL
  - RODOVIA MUNICIPAL

Nº / NOME DO ARQUIVO:  
05 - ZONEAMENTO CAPELINHA DO BARREIRO.dwg.

ESCALA: GRÁFICA  
DATA: AGO/2006

FOLHA:  
**05**