

ÁREAS PÚBLICAS

Anexo II - Áreas Públicas das 33 Regionais

Regional	Área	Tipo		Área m ²		Descrição
		V	I	Total	Área vaga m ²	
Abadia	20	x		1.558,00	1.558,00	Praça 07 Parque do Mirante - denominada como Praça Rômulo Carlos Maluf - Dec. 3860/08 - Não Urbanizada
	07		x	3.628,00	1.882,20	Parte da área doada EFOP
Aeroporto	10		x	425,00	425,00	Área Institucional
	14	x	x	3.440,83	3.440,83	Área verde/ Institucional parte desta área foi doada ao IFET, porém a mesma está sendo revertida a pedido da mesma.
	15		x	11.328,50	11.328,50	Área de Lazer, parte desta área foi doada ao IFET, porém a mesma está sendo revertida a pedido da mesma. Deverá ser feito o desmembrado da área para descaracterizar a rua que foi aberta.
	17		x	928,50	925,50	Área Institucional
	17verd	x		1.985,08	1.985,50	Área Verde3
	20		x	906,56	906,56	Área Comunitária
	24	x		4.485,00	4.485,00	Área verde 1 Cidade Ozanan
	25	x		6.594,90	6.594,00	Área Verde 2 Cidade Ozanan
	26inst		x	1.406,51	1.406,51	Dação em pagamento conforme Decreto nº 8103 de 12/11/01. Falta regularizar o Título para o nome do Município.
	26	x		2.462,40	1.962,90	Equipamento Comunitário- Parte da área doada ao Grupo Espírita Irmã Lourdinha Lei nº 5720/95
	27	x		4.031,95	4.031,95	Área verde 3 Cidade Ozanan e Área verde 6 - Dação em pagamento conforme Decreto nº 8103 de 12/11/01. Falta regularizar o Título para o nome do Município.
	30	x		248,00	248,00	Área Verde 9
	31		x	298,80		Igreja Assembléia de Deus Lei nº 7.120/99.
	39	x		246,76	246,76	Área Verde 06 Cidade Ozanan
	42	x		227,13	227,13	Área Verde 4
	48	x		2.361,52	2.361,52	Área Verde 2 Loteamento das Américas
	51	x		1.861,13	1.861,13	Área Verde 04 Loteamento das Américas
Alfredo Freire	01	x		10.741,65	10.741,65	Área Verde 1 Conjunto Alfredo Freire
	01verd	x		2.114,46	2.114,46	Área verde 06 Lot. Alfredo Freire IV
	02	x		53.992,00	52.893,00	Área Verde lateral à BR 050 área com posseiro, processo judicial tramitando.
	04	x		4.320,00	4.320,00	Área Verde
	17			5.760,00	5.280,00	Parte da área doada à Igreja Evangélica Assembleia de Deus Lei nº 7.229/99.
	18	x		8.255,68	8.255,68	Área verde 2. Loteamento Alfredo Freire II
	18verd1	x		4.354,08	3.898,08	Área Verde 1 Loteamento Alfredo Freire III - Parte da área 756m ² sendo utilizada como Ecoponto
	18equip		x	5.636,61	5.636,61	Equipamento Comunitário 5 Loteamento Alfredo Freire IV
	20		x	4.793,94	4.793,94	Área Institucional 02 Loteamento Alfredo Freire III
	20verd3	x		5.483,96	5.483,96	Área Verde 03 -Loteamento Alfredo Freire III com Linha de Transmissão da CEMIG
	21	x		6.931,76	6.931,76	Área verde 2 Loteamento Alfredo Freire III Área confronta com APP
	21App	x		32.101,75		Área de APP Loteamento Alfredo Freire IV
	21equip		x	16.017,69	16.017,69	Área de Equipamento Público Comunitário Loteamento Alfredo Freire IV

ÁREAS PÚBLICAS

Regional	Área	Tipo		Área m ²		Descrição
		V	I	Total	Área vaga m ²	
Cont. Alfredo Freire	23	x		2.333,34	2.333,34	Área Verde 5 Loteamento Alfredo Freire III com Linha de Transmissão da CEMIG
	24	x		2.475,90	2.475,90	Área Verde 6 Loteamento Alfredo Freire III
	25		x	8.654,25	6.485,40	Área Institucional 1 parte desta área foi destinada como área verde em compensação da Praça N ^a S ^a Aparecida Lot. São Geraldo Dec. 4408/12.
	26	x		3.661,78	3.661,78	Área Verde 07 Loteamento Alfredo Freire IV
	26Inst		x	15.800,10	15.800,10	Área Equipamento Público e Comunitário 02- Loteamento Alfredo Freire IV
	27	x		21.491,09	21.491,09	Área Verde 01 Loteamento Alfredo Freire IV
	28		x	2.417,08	2.417,08	Área Equipamento Público e Comunitário 03- Loteamento Alfredo Freire IV
	29		x	625,01	625,01	Área Equipamento Público e Comunitário 06 Loteamento Alfredo Freire IV
	30	x		5.955,78	5.955,78	Área Verde 04 Loteamento Alfredo Freire IV
	31		x	3.081,31	3.081,31	Área Equipamento Público e Comunitário 04 - Loteamento Alfredo Freire IV
	32	x		10.232,79	10.232,79	Área verde 03 Loteamento Alfredo Freire IV
	33	x		3.161,34	3.161,34	Área verde 05 Loteamento Alfredo Freire IV
	(cont.) Amoroso Costa	03instQ25		x	3.716,75	1.834,83
08			x	2.021,50	1.011,94	Área de Sistema de Lazer parte da área doada a ADEFU Lei nº 10607/08
09			x	11.176,78	6.356,25	Parte da área doada através das Leis nºs 5.498/94, 6536/98 e 7358/00 Assoc. dos Deficientes Físicos de Ura ADEFU, 6743/98 Igreja Evangelica Assembleia de Deus, 6901/98 Igreja Assembleia de Deus
11			x	6.956,97	4.976,29	Parte da área doada através da Lei nº 10.588/08
11verd3		x		6.120,09	6.120,09	Área Verde 03
12		x		6.599,55	6.599,55	Área Verde Quadra 37- Lot. Residencial Antônia Cândida
13verd1		x		4.896,00	4.896,00	Área Verde 1 Quadra 45 lot. Residência Antônia Cândida
13verd4		x		17.857,14	17.857,14	Área Verde 4 Residencial Antônia Cândida
16		x		5.288,93	5.288,93	Área Verde 2 Lot. Josa Bernardino II
18		x		2.166,03	2.166,03	Área Verde 3 Lot. Josa Bernardino
19		x		4.535,17	3.989,32	Área Verde - Lot. Residencial Antônia Cândida- Parte da área permutada através da Lei nº 11436/12. 545,85m ²
22			x	18.334,14	13.778,27	Parte da área doada através das Lei nº 6134/96 CTBC, 6179/96 Sociedade Evangelizadora Batista Mid Missions, 10424/08 Leilão Fundo Verde e Centro Municipal Educacional Paraíso.
23			x	5.158,87	2.115,02	Centro Municipal Educacional Infantil Vovó Tiana
29			x	2.924,77	2.924,77	Área Institucional -Lot. Jardim Santa Clara
29verd		x		5.141,19	5.141,19	Área Verde Lot. Jardim Santa Clara
30	x	x	4.193,92	4.193,92	Áreas Institucional 1, 2 e Verde 01 do Residencial Mônica Cristina	
31		x	550,00	550,00	Área Insitucional 01 - Residencial Paulo Cury,	
31	x		566,90	566,90	Área Verde 01 Residencial Paulo Cury	

ÁREAS PÚBLICAS

Regional	Área	Tipo		Área m²		Descrição
		V	I	Total	Área vaga m²	
(cont.) Amoroso Costa	32		x	1.927,66	1.927,66	Área Institucional 02 Loteamento Residencial Paulo Cury
	32verd	x		446,87	446,87	Área Verde 02 Loteamento Residencial Paulo Cury
	33	x		3.831,06	3.831,06	Área Verde 03 Loteamento Residencial Paulo Cury
Boa Vista	01	x		2.899,00	2.899,00	Área Verde 06 Conj. Morada Sol
	04	x		1.501,00	1.501,00	Praça C Vila Ceres - Não executada
	12	x		297,00	297,00	Praça E não executada
	14	x		1.501,00	1.501,00	Praça B não executada
	17	x		1.464,31	1.464,31	Remanescente da área 16 supramencionada após o desmembrado da área.
	38verd4	x		2.338,00	2.338,00	Área Verde 4 Residencial Abel Reis
Costa Telles	17	x		4.540,00	4.540,00	Praça Lago Azul (não executada)
De Lourdes	03	x		8.260,00	7.120,62	Praça da Inconfidência Parte da área doada À Associação dos Moradores do Bairro de Lourdes Lei nº 7165/99
	06	x		4.355,84	4.355,84	Praça Lot. Princesa do Sertão
	07	x		11.900,00	11.900,00	Praça Lot Princesa do Sertão com posseiro foi instaurado Processo Administrativo de Reintegração de Posse nº 24902/2012.
	09	x		8.139,26	8.139,26	Área verde E Jardim California
	10	x		10.935,67	10.935,67	Área verde - parte utilizada como ECOPONTO e parte ocupada com posseiro já foi instaurado o processo Administrativo de Reintegração de Posse nº 6544/2008
	12	x		6.660,00	6.660,00	Área verde localizada no Lot. Princesa do Sertão. Foram abertas as Ruas dos Cravos e Oliveiras (prolongamento de terra) desmembrando a área em 3 remanescentes
	14		x	5.240,12	5.240,12	Área Equipamento Comunitários Res. Guilherme Borges de Oliveira
	14verd1	x		6.769,26	6.729,26	Área Verde 1 Res. Guilherme Borges de Oliveira
	14verd3	x		2.111,28	2.111,28	Área Verde 3 Res. Guilherme Borges de Oliveira
	15	x		1.619,95	1.619,95	Área Verde 2 Res. Guilherme Borges de Oliveira
Distrito Industrial I	02	x		197.619,00	159.953,00	Área da Usina de Lixo ocupa 37.666,00m² falta renovar o contrato. Remanescente com mata fechada.
	08		x	37.516,00	37.516,00	Equipamento Urbanos e Comunitários 1 - com nascente com uma pequena mata ciliar no local.
Eldorado	01	x		7.616,00	7.616,00	Área Verde A
	01verdB	x		4.611,00	4.611,00	Área Verde B
	02verdC	x		3.165,85	3.165,85	Área Verde Q-C
	02verdD	x		777,00	777,00	Área Verde Q-D
	02verdF	x		823,65	823,65	Área Verde Q-F
	03	x		1.043,75	1.043,75	Área Verde E
	03verdG			906,24	906,24	Área Verde Q-G
	05	x		1.545,10	1.545,10	Área Verde J
	06	x		135,48	135,48	Área Verde I
	06verd	x		131,25	131,25	Área Verde K

ÁREAS PÚBLICAS

Regional	Área	Tipo		Área m ²		Descrição
		V	I	Total	Área vaga m ²	
Eldorado	08		x	1.597,35	1.597,35	Área Equipamento Comunitário 1 - loteamento Jardim Maria Alice no Cartório de Registro de Imóveis para a averbação
	09	x		1.369,28	1.369,28	Área Verde 1- loteamento Jardim Maria Alice documentos em análise no Cartório de Registro
	10		x	1.990,94	1.990,94	Área Equipamento Comunitário 2 -loteamento Jardim Maria Alice documentos em análise no Cartório de Registro
	11		x	1.456,75	1.456,75	Área Equipamento Comunitário 3 - loteamento Jardim Maria Alice no Cartório de Registro de Imóveis para a averbação
	12		x	740,99	740,99	Área Equipamento Comunitário 4 -loteamento Jardim Maria Alice documentos em análise no Cartório de Registro
	13		x	3.379,17	3.379,17	Área Equipamento Comunitário 5 - loteamento Jardim Maria Alice documentos em análise no Cartório de Registro
	14	x		5.860,46	5.860,46	Área Verde 2 -loteamento Jardim Maria Alice documentos em análise no Cartório de Registro
	15	x		9.698,24	9.698,24	Área Verde 4 - loteamento Jardim Maria Alice documentos em análise no Cartório de Registro
	16	x		1.900,00	1.900,00	Área Verde 3 - loteamento Jardim Maria Alice documentos em análise no Cartório de Registro
Estados Unidos	07		x	7.336,00	7.336,00	área reservada para grupo escolar
	08verd	x		11.140,00	11.140,00	Área Verde 1 Residencial Estados Unidos II
	38		x	7.443,44	2.343,00	Codau e área de Esporte
	95	x		7.598,75	7.598,75	Área doada À ASSUPER e revertida a pedido da entidade OBS: COHAGRA pleiteou esta área e está providenciando a escritura de reversão.
Fabrição	01		x	16.112,23	16.112,23	Área Institucional
	01verd	x		77.151,45	77.151,45	Área Verde 1
	02	x		22.720,75	22.720,75	Área Verde 2
	03	x		826,42	826,42	Áreas Verdes 4 e 5
	08		x	5.417,33	5.417,33	Área Institucional 3
	09	x		3.054,50	3.054,50	Área Verde.
	13	x		572,00	572,00	Área Verde quadra 11
	15	x		6.012,87	6.012,87	Área Verde 1
	15inst3		x	1.206,71	1.206,71	Área Institucional 3
	19		x	1.268,45	1.268,45	Área Institucional 1
	22		x	975,37	975,37	Área Institucional 4
	23		x	3.277,90	3.277,90	Sistema de Recreio B
	36	x		3.700,00	1.472,00	Sistema de Recreio D- Existe sobreposição de área com registro arquivados no Departamernto.
	63		x	331,24	331,24	Área Institucional 2 Quadra 5
	79		X	2.476,65	2.476,65	Área Institucional 03 Quadra 19
	80	x		37.863,12	37.863,12	Área Verde 01, 02 , 03 APP 01
	81		x	2.447,71	2.447,71	Área Institucional 05
	82		x	2.012,30	2.012,30	Área Institucional 06 confrontando com a APP
	82 verd	x		37.793,77	37.793,77	Área verde 04 e APP-02
	83	x		1.217,33	1.217,33	Área Verde 10
84	x		1.145,96	1.145,96	Área Verde 09 Q-38	
85	x		1.193,63	1.193,63	Área Verde 07 Q-34	
86	x		945,88	945,88	Área Verde 08 Q-35	
87	x		746,87	746,87	Área Verde 06 1ª Etapa	

ÁREAS PÚBLICAS

Regional	Área	Tipo		Área m ²		Descrição
		V	I	Total	Área vaga m ²	
Fabricio	88		x	1.715,48	1.715,48	Sistema de Recreio E - Jd. São Bento
	90		x	10.793,62	10.793,62	Área de equipamento comunitário 01 Loteamento Petrópolis
	91 verd 01	x		6.832,27	6.832,27	Área Verde 01 - Petrópolis
	91 Verd 02	x		3.724,14	3.724,14	Área Verde 02 - Petrópolis
	91 Verd 03	x		6.350,05	6.350,05	Área Verde 03 - Petrópolis
	91 Verd 04	x		5.990,34	5.990,34	Área Verde 04 - Petrópolis
	91 Verd 05	x		1.623,76	1.623,76	Área Verde 05 - Petrópolis
	91 Verd 06	x		2.213,34	2.213,34	Área Verde 06 - Petrópolis
	91 EQC 02		x	1.953,77	1.953,77	Área de equipamento comunitário 02
Grande Horizonte	06		x	4.587,35	4.587,35	Área Comuniária A, foi alterada sua destinação para Área Verde conforme Decretos nºs. 4406/12 e 5287/12 para construção da Pró- Infância e Escola Municipal Sítio do Pica Pau Amarelo.
	06verd	x		6.154,04	6.154,04	Área Verde B
	11	x		1.754,20	1.754,20	Área verde 02
	11comunit		x	2.556,65	2.556,65	Área Comunitária E
	11verdF	x		3.493,91	3.493,91	Área Verde F
Jockey Park	07	x		35.741,94	35.741,94	Área Verde 04 confronta com APP.
	07inst5		x	12.604,22	12.604,22	Área Institucional 5 confronta com APP
	08		x	12.092,88	12.092,88	Área Institucional 2
	08inst3		x	7.169,56	7.169,56	Área Institucional 3
	09		x	11.900,00	11.900,00	Área Institucional 1
	14		x	21.597,09	21.597,09	Área institucional Pq dos Girassóis II
	15		x	93.932,77	88.932,77	Área Institucional 1- Chácara Mariita, parte da área alienada pela COHAGRA Lei nº 9338/04. OBS: Remanescente com mata fechada.
	16		x	22.898,34	22.898,34	Área Institucional Chácara Mariita II
	17		x	15.171,00	15.171,00	Equipamento Comunitários 2 Pq. Dos Girassóis III
	17ver4	x		27.741,00	27.741,00	Área Verde 4 Pq. Dos Girassóis III
	17ver1	x		28.085,00	28.085,00	Área Verde 1 Pq. Dos Girassóis VI
	18		x	22.419,00	22.419,00	Equipamento Comunitários 1 Pq. Dos Girassóis IV
	18verd2	x		16.237,00	16.237,00	Área verde 2 Pq. Dos Girassóis IV
	18verd2	x		1.578,00	1.578,00	Área verde 2 Pq. Dos Girassóis III
	18verd3	x		7.655,00	7.655,00	Área verde 3 Pq. Dos Girassóis III
18equip		x	12.461,00	12.461,00	Equipamento Comunitário 1 Pq. Dos Girassóis III	
23		x	15.375,82	15.375,82	Área Institucional - Lot. Estância dos Ipês	
Maracanã	03		x	4.026,72	1.934,69	Parte da área repassado à COHAGRA Lei nº 7742/00
	04		x	5.182,37	5.182,37	Área Institucional 2 Gleba A/B . Área reservada para SEDEC
	11		x	5.656,49	5.145,49	parte da área Institucional 1 doada através da Lei nº 10985/10 Igreja Evangélica Assembleia de Deus
	14		x	1.941,43	1.941,43	Área institucional 1 Gleba D
	18		x	9.238,87	9.238,87	Área Institucional 5 campo de futebol
	19APP	x		16.489,80	16.489,80	Área de Preservação Permanente Jd. Alvorada
	19 inst		x	13.624,00	13.624,00	Área Institucional Jd. Alvorada
	19verd1	x		8.860,30	8.860,30	Área Verde 1 Jd. Alvorada
	19verd2	x		2.711,60	2.711,60	Área Verde 2 Jd. Alvorada
	19verd3	x		774,00	774,00	Área Verde 3 Jd. Alvorada

ÁREAS PÚBLICAS

Regional	Área	Tipo		Área m²		Descrição
		V	I	Total	Área vaga m²	
Maracanã	20	x		7.396,70	7.693,70	Área Verde 4 Jd. Alvorada
	21	x		396,60	396,50	Área Verde 5 Jd. Alvorada
	22	x		2.847,40	2.847,40	Área Verde 6 Jd. Alvorada
	24	x		4.332,40	4.332,20	Área Verde 07 Jd. Alvorada
	25		x	5.252,90	5.252,90	Área Equipamento Público Comunitário 1 Residencial Rio de Janeiro I
	26	x		1.474,06	1.474,06	Área Verde 1 Residencial Rio de Janeiro I
	27		x	24.483,73	24.483,73	Área Equipamento Público Comunitário 2 Residencial Rio de Janeiro I
	27verd	x		35.649,65	35.649,65	Área Verde 2 Residencial Rio de Janeiro I
	28		x	16.459,87	16.459,87	Área Equipamento Público Comunitário 4 Residencial Rio de Janeiro I
	28	x		20.562,12	20.562,12	Área Verde 2 Residencial Rio de Janeiro I
	29	x		11.648,74	11.648,72	Área Verde 4 Residencial Rio de Janeiro I
	30		x	17.281,46	17.281,46	Área Equipamento Público Comunitário 3 Residencial Rio de Janeiro I
	30verd	x		9.952,29	9.952,29	Área Verde 5 Residencial Rio de Janeiro I
	31	x		221,20	221,20	Área Verde 08 Jd. Alvorada
Mercês	10		x	325,24	325,24	Área Institucional 1 Residencial Budeus (parte externa)
	11		x	3.006,96	1.068,35	Parte da área doada ao Grupo Espírita Cairbar Shutel Lei nº 9342/04
Morumbi	03		x	671,52	671,52	Área Institucional 5
	17instQ50		x	5.015,21	2.155,70	Área permutada com a Srª Stella terra Cecílio Lei nº 11476/12
	17inst1		x	7.860,87	4.000,00	Parte da área doada para Congregação Crisatã no Brasil Lei nº 10053/06 e permutada com Sr. Milton Carflini Lei nº 9967/06. O remanescente está reservado para a construção de uma AIPS.
	18verd	x		770,00	770,00	Área Verde 6- Pacaembu II
	18 Equip		x	2.500,65	2.500,65	Área de Equipamento Público e Comunitário 4 - Jardim Espanha.
	19	x		1.768,85	1.768,85	Área Verde 5 Residencial Pacaembu II
	19ver	x		2.312,61	2.312,61	Área Verde 5 Quadra 51 Residencial Pacaembu
	19ver3	x		5.270,22	5.270,22	Área Verde 3 Jardim Espanha
	22		x	5.410,06	4.910,02	Área Institucional Quadra 49 parte doada à Igreja Evangelica Assembléia de Deus Lei nº 10.391/08
	25		x	10.849,52	2.800,00	Centro Municipal de Educação Maria Elisabete Salge Melo "Tia Betinha" e USF- Dr. Romes Cecílio
	26/27		x	7.833,52	3.934,00	CRAS-Morumbi e Quadra de Esporte
	35		x	2.092,34	2.092,34	Área Institucional III Residencial Morada Du Park
	37inst		x	1.806,01	1.806,01	Área Institucional 2 alterada sua destinação para Área Verde conforme Decreto nº 2027/10
	44		x	2.784,55	2.784,55	Área Institucional Quadra 19, Área reservada pela Sec. De educação para ampliação da Escola Municipal Prof. José Geraldo Guimarães
48			4.611,21	4.611,21	Área Equipamento Público Comunitário 5 Jd. Espanha	
51	x		3.746,05		Área Verde 05 e 02 - Res. Nova Era.	

ÁREAS PÚBLICAS

Regional	Área	Tipo		Área m ²		Descrição
		V	I	Total	Área vaga m ²	
(cont.) Morumbi	52	x		9.548,76		Área verde 04 Parque Colibri e Área Verde 1 Res. Nova Era
	52inst		x	5.780,65	5.780,65	Área Institucional 01 Res. Nova Era
	54		x	646,69	646,69	Área Institucional II - Res. Cândida Borges
	55		x	666,56	666,56	Área Institucional III - Res. Cândida Borges
	56		x	8.239,61	8.239,61	Área Institucional Portal Beija Flor
	57	x		10.749,13	10.749,13	Área Verde 01 Portal Beija Flor
	58		x	8.065,73	8.065,73	Área Equipamento Público e Comunitário 3 Jd. Espanha
	59		x	10.726,97	10.726,97	Área Equipamento Público e Comunitário 2 Jd. Espanha
	60	x		6.405,32	6.405,32	Área Verde 2 Jd, Espanha
	61		x	19.869,21	19.869,21	Área Equipamento Público e Comunitário 1 Jd. Espanha
	61 equip1		x	9.651,47	9.651,47	Área Equipamento Público e Comunitário 1 Jardim Marajó
	61equip5		x	15.801,25	15.801,25	Área Equipamento Público e Comunitário 5 Jardim Marajó
	61 equip6		x	4.462,12	4.462,12	Área Equipamento Público e Comunitário 6 Jardim Marajó
	61equip8		x	2.280,62	2.280,62	Área Equipamento Público e Comunitário 8 Jardim Marajó
	62		x	1.353,53	1.353,53	Área Equipamento Público e Comunitário 7 Jardim Marajó
	63		x	2.672,84	2.672,84	Área Equipamento Público e Comunitário 4 Jardim Marajó
	64	x		2.701,07		Área verde 5 Jardim Marajó
	65	x		4.196,88		Área verde 4 Jardim Marajó
	66		x	4.837,91	4.837,91	Área Equipamento Público e Comunitário 3 Jardim Marajó
	67		x	3.954,92		Área verde 3 Jardim Marajó
	68		x	1.316,18	1.316,18	Área Equipamento Público e Comunitário 2 Jardim Marajó
	69		x	1.687,62	1.687,62	Área Equipamento Público e Comunitário 1 Parque Colibri
	69verd	x		5.052,05		Área Verde3 Parque Colibri
	70		x	8.109,08	8.109,08	Área Equipamento Público e Comunitário 2 Parque Colibri
	71	x		11.662,26	11.662,26	Área Verde 2 Residencial Ilha de Marajó II
	72		x	6.566,10	6.566,10	Área de Equipamento Público Comunitário 2 Residencial Ilha de Marajó II
73		X	8.266,30	8.266,30	Área de Equipamento Público Comunitário 1 Residencial Ilha de Marajó II	
73verd	x		6.796,34	6.796,34	Área Verde 1 Residencial Ilha de Marajó II	
Paraíso	03verd	x		2.221,90	2.221,90	Área Verde A Lot. Tita Rezende
	04	x		1.128,39	1.128,39	Área Institucional 2 quadra 3
	16ver	x		5.220,00	2.760,60	UMS-Unidade Matricial de Saúde Professor Aluizio Prata e parte da área foi doada à Arquidiocese de Uberaba Lei nº 11184/11
	18	x		425,10	425,10	Área Verde Q-17

ÁREAS PÚBLICAS

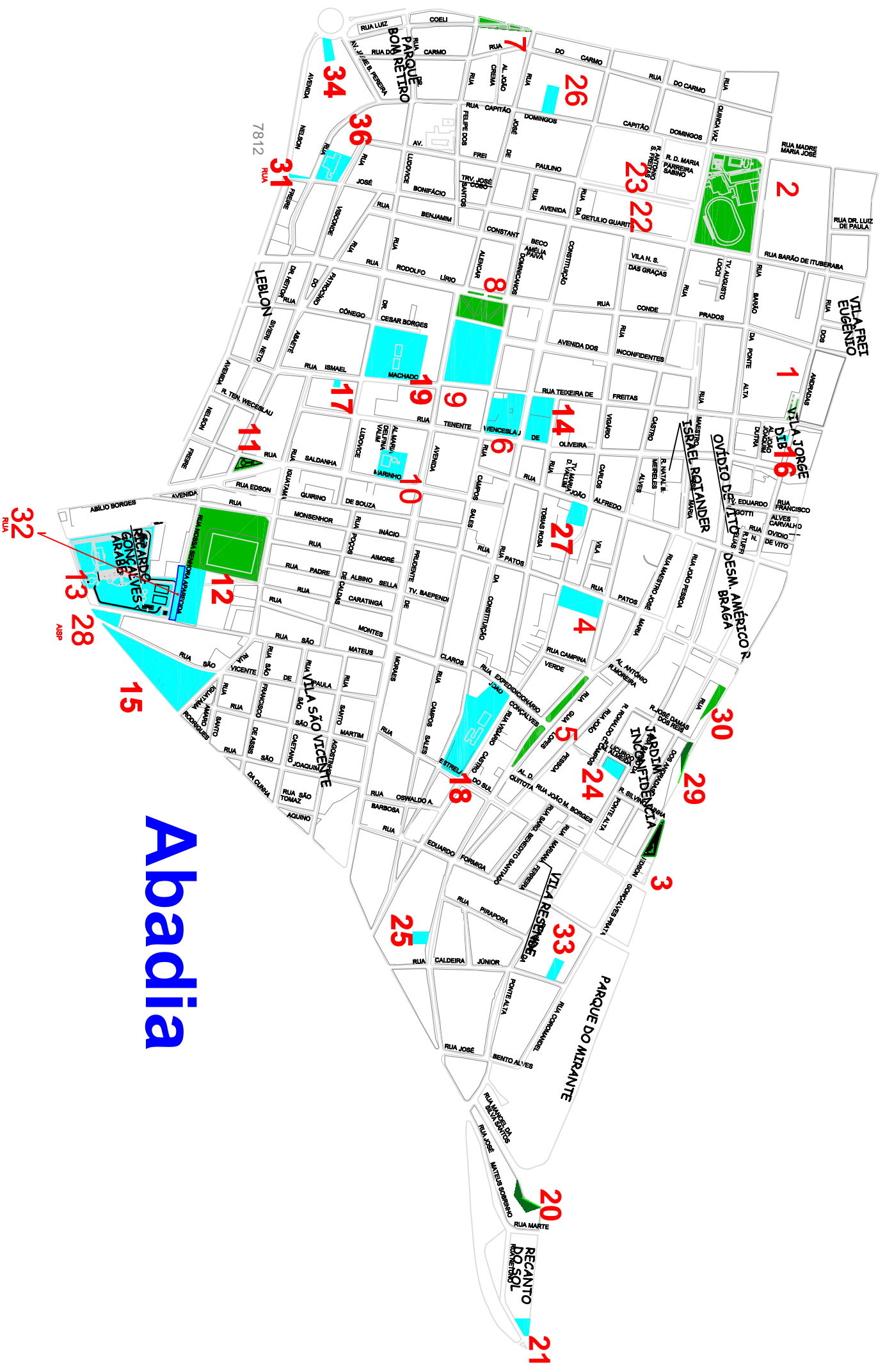
Regional	Área	Tipo		Área m²		Descrição
		V	I	Total	Área vaga m²	
Cont. Paraíso	20		x	8.767,82	8.767,82	Área Institucional 03 Parque São José
	21		x	9.791,00	780,00	Área doada Congregação Cristã no Brasil Lei nº 10055/06, Igreja Evangelica Vitória em Cristo Lei nº 10998/10, Igreja Evangélica Assembléia de Deus Lei 6855/99 e Comunidade Nova Jerusalém Lei nº 10608/08, UBS, PSF e Academia construção . O sindicato Trabalhadores de Bolsas e cintos e Vestuários deverá ser regularizada a doação.
	26		x	942,66	942,66	Área Institucional 02 Jd. Elza Amui IV
	30inst		x	537,16	537,16	Área Institucional 1 Lot. Cidade Nova
	36	x		4.136,26	4.136,26	Área Verde C ocupada por posseiros foi instaurado Processo Administrativo de Reintegração de Posse nº 17994/13
	37	x		2.992,36	2.992,36	Área Verde Jd Brasília
	39		x	1.746,03	1.746,03	Área Institucional 03 Lot. Cidade Nova
	40		x	16.306,71	16.306,71	Área Institucional 4 parte medindo 2.318,63m² foi alterada para área verde conforme Dec. 5026/12.
	40verd2	x		37.037,88	37.037,88	Área Verde 02 Lot. Cidade Nova
	42	x		5.789,75	5.789,75	Área Verde 1 Lot. Oneida Mendes denominada Praça Anacleto Ângela da Luz
	43		x	4.652,09	900,38	Área Institucional Lot. Oneida Mendes parte da área doada através da Leis nº s 9250/04 Tenda de Umbanda Pai Xangô de Uberaba, 9889/05 Casa Espírita e Prece e 10640/08 Comunidade Afro-Descendente Omo Olojú Oba
	46	x		7.250,19	7.250,19	Área Verde A- Jardim Siriema
	56equip1		x	240,00	240,00	Área de Equipamento Comunitários 1- Parque dos Buritis
	56equip2		x	5.515,32	5.515,32	Área de Equipamento Comunitários 2- Parque dos Buritis
	56equip3		x	1.245,51	1.245,51	Área de Equipamento Comunitários 3- Parque dos Buritis
	56equip4		x	2.719,83	2.719,83	Área de Equipamento Comunitários 4- Parque dos Buritis
	59		x	1.509,74	1.509,74	Área Institucional 2, Residencial Filinha Mendes
	61		x	3.705,55	3.705,55	Área doada ao Grupo Espírita Irmão X Lei nº 10047/06. foi instaurado processo revogação .
	64		x	2.019,50	1.020,00	Parte da área doada À Assoc. dos Conj. Residenciais Maringa I e II lei nº 6441/97
	69	x		5.296,50	2.796,50	Parte da área doada a Arquidiocese de Uberaba Lei nº 6087/96
72		x	1.150,00	1.150,00	Equipamento Comunitário 1 Conj. Maringa I	
80		x	3.259,40	1.618,40	Consta processo de desmembramento nº 14.248/99 e Guia de ITBI Cartório 2º Ofício de 30/09/99 e nome de Shirley Lúcia Fatureto Matos Permutada Lei nº 7091/99.	
81		x	90.663,99	31.566,52	Parte da área doada ao SEST/SENAT Lei nº 8108/01	

ÁREAS PÚBLICAS

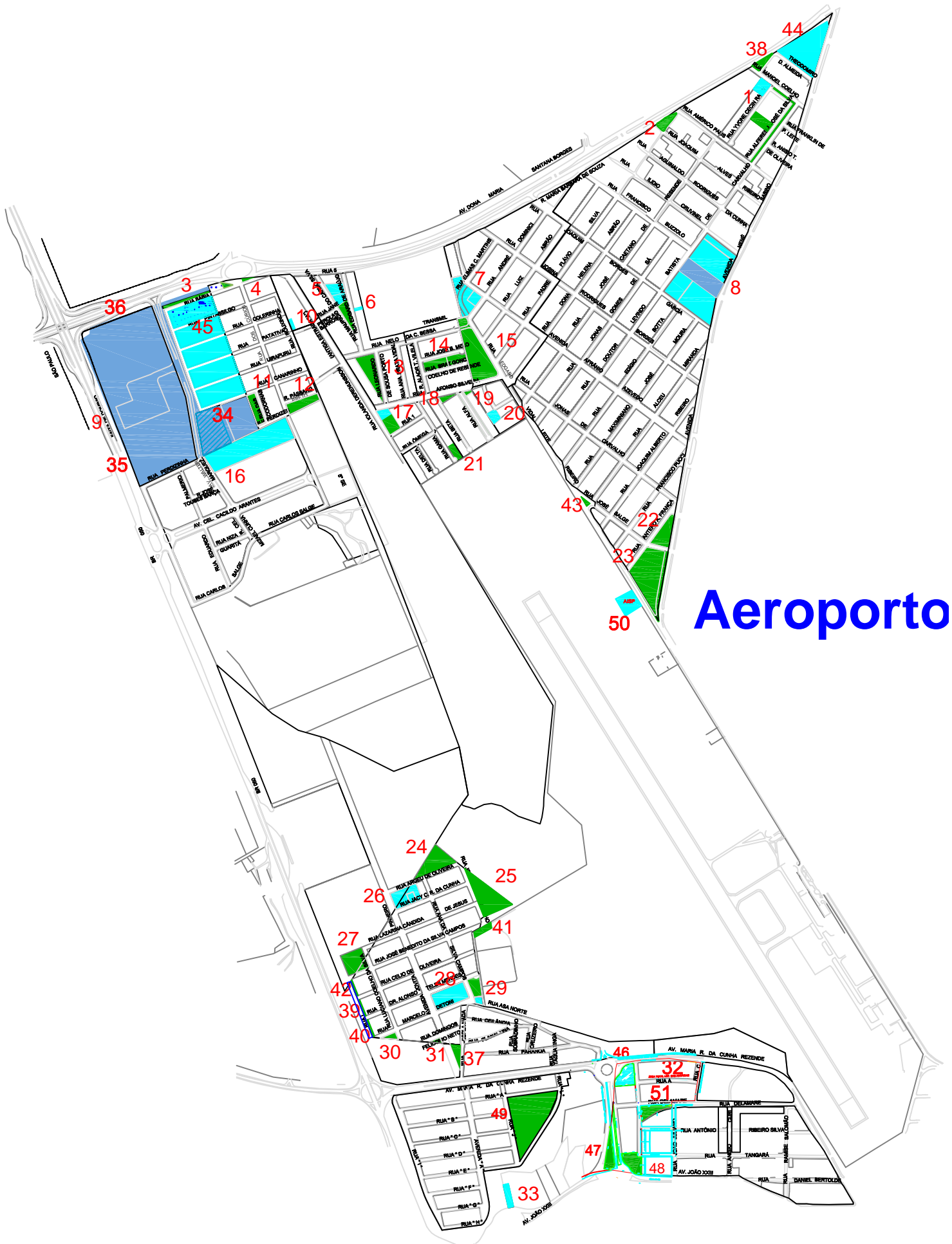
Regional	Área	Tipo		Área m²		Descrição
		V	I	Total	Área vaga m²	
Recreio dos Band.	11inst		x	7.520,83	7.520,83	Área Institucional 2 externa do Condomínio Terra Nova
	14		x	29.157,00	29.157,00	Área Institucional 1 externa do Condomínio Terra Nova (Área reservada para Mini Distrito)
Residencial 2000	01	x		4.811,39	3.810,56	Parte da área doada à Igreja Evangélica Assembleia de Deus Lei nº 10319/07
	03	x		4.153,17	4.153,17	Área Verde Q-43
	06	x		3.868,05	3.868,05	Área Verde Quadra 75
	14		x	10.188,49	10.188,49	Área Institucional 3 Res. Parque dos Ipês
Santa Clara	01	x		8.385,09	1.470,83	Área Verde 1ª Etapa
	01inst		x	3.425,76	3.425,76	Área Institucional 1ª Etapa
	01verd	x		1.470,83	8.385,09	Área Verde 2 1ª Etapa
	02	x		6.077,65	6.077,65	Área Verde 1 2ª Etapa
	02verd3	x		346,80	346,80	Área Verde 3 1ª Etapa
	02verd1	x		9.419,91	9.419,91	Área Verde 1 3ª Etapa
	03		x	1.695,56	1.695,56	Área Institucional 2 1ª Etapa
	03inst		x	3.144,66	3.144,66	Área Institucional 1 2ª Etapa
	04	x		3.943,31	3.943,31	Área Verde 1 Jardim Itália II
	05		x	6.270,37	6.270,37	Equipamento Comunitário 5 Parque das Ároeiras
	05equip		x	11.682,33		Equipamento Comunitário Jd. Itália - Área reservada para a Secretaria de Educação e secretaria de Saúde.
	07		x	11.471,30	11.471,30	Equipamento Comunitário 1- será desdobrada com o prolongamento da Av. 01 do Jardim Itália
	07verd	x		5.155,28		Área Verde3 Jardim Italia II,
	07verd8	x		6.381,68		Área Verde 8 Parque das Aroeiras
	08	x		12.407,47	12.407,47	Área Verde 2 Parque das Aroeiras
	09	x		5.967,53	5.967,53	Área Verde 3 Parque das Aroeiras
	10		x	5.474,99	5.474,99	Equipamentos Comunitários 2 Parque das Aroeiras
11		x	4.983,95	4.983,95	Equipamentos Comunitários 3 Parque das Aroeiras	
12		x	19.125,59	19.125,59	Equipamentos Comunitários 4 Parque das Aroeiras	
São Geraldo	04		x	10.993,21	10.993,21	Área Institucional 02 externa ao Condomínio Mário Franco. Acesso somente pelo condomínio
	09		x	39.325,08	39.325,08	Área Institucional 03- externa ao Condomínio Mário Franco. Acesso somente pelo condomínio
	13		x	51.980,67	51.980,67	Área Institucional 04- externa ao Condomínio Mário Franco. Acesso somente pelo condomínio
	14	x		71.802,45	71.802,45	Área verde 13 - Loteamento Parque das Laranjeiras
	15	x		3.612,37	3.612,37	Área verde 03 - Loteamento Parque das Laranjeiras
	16	x		4.617,88	4.617,88	Área verde 02 - Loteamento Parque das Laranjeiras
	17	x		5.496,77	5.496,77	Área verde 01 - Loteamento Parque das Laranjeiras
	18	x		6.851,47	6.851,47	Área verde 06 - Loteamento Parque das Laranjeiras
	45		x	3.239,02	3.239,02	Área institucional 01 Loteamento das Gameleiras

ÁREAS PÚBLICAS

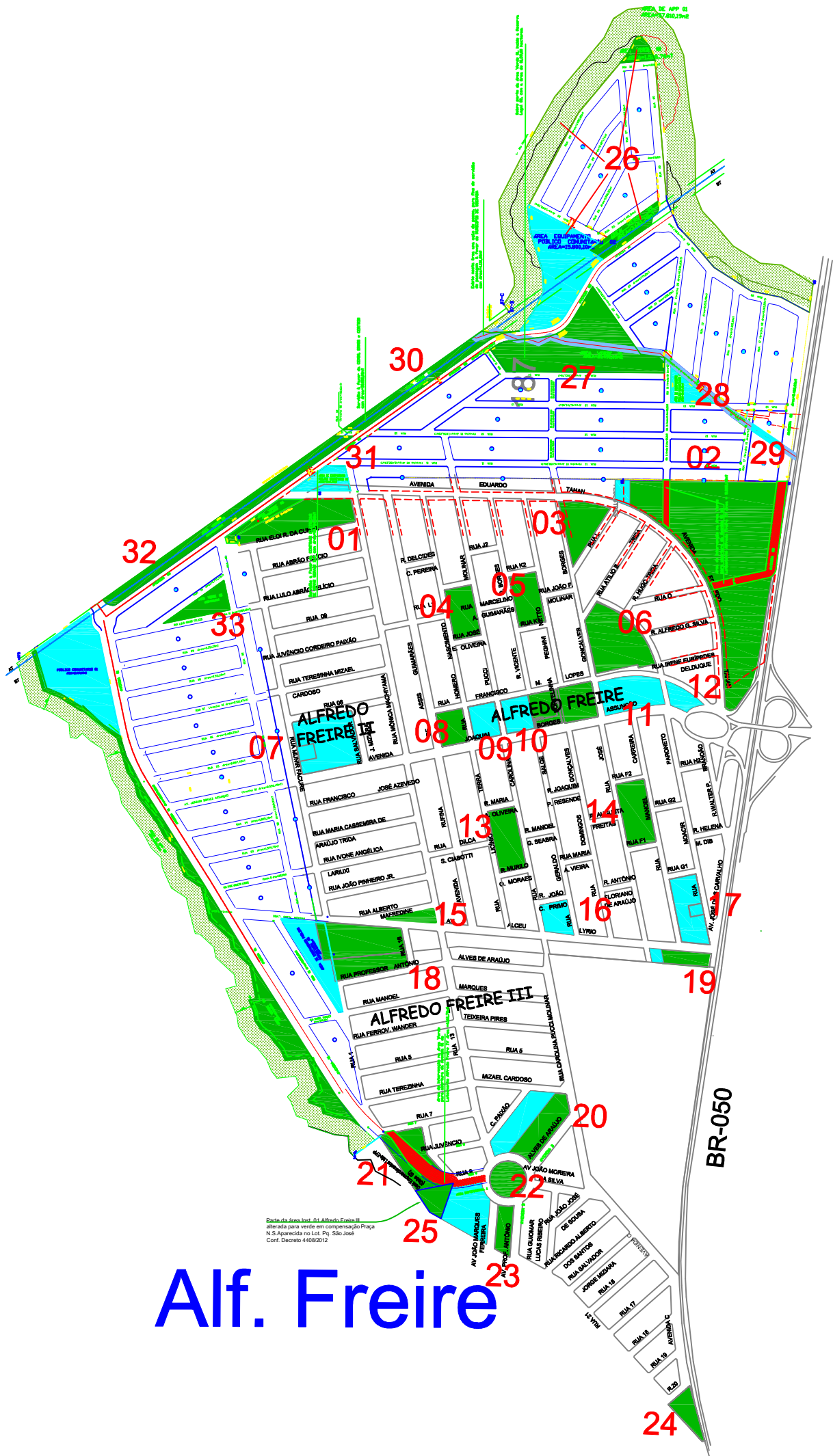
Regional	Área	Tipo		Área m ²		Descrição
		V	I	Total	Área vaga m ²	
VALLIM	46inst		x	595,31	595,31	Área Institucional Loteamento das Gameleiras
	47	x		1.222,30		Área Verde Res Thiago e Jéssica II
	47		x	671,51	671,51	Área Institucional Res. Thiago e Jéssica II



Abadia



Aeroporto

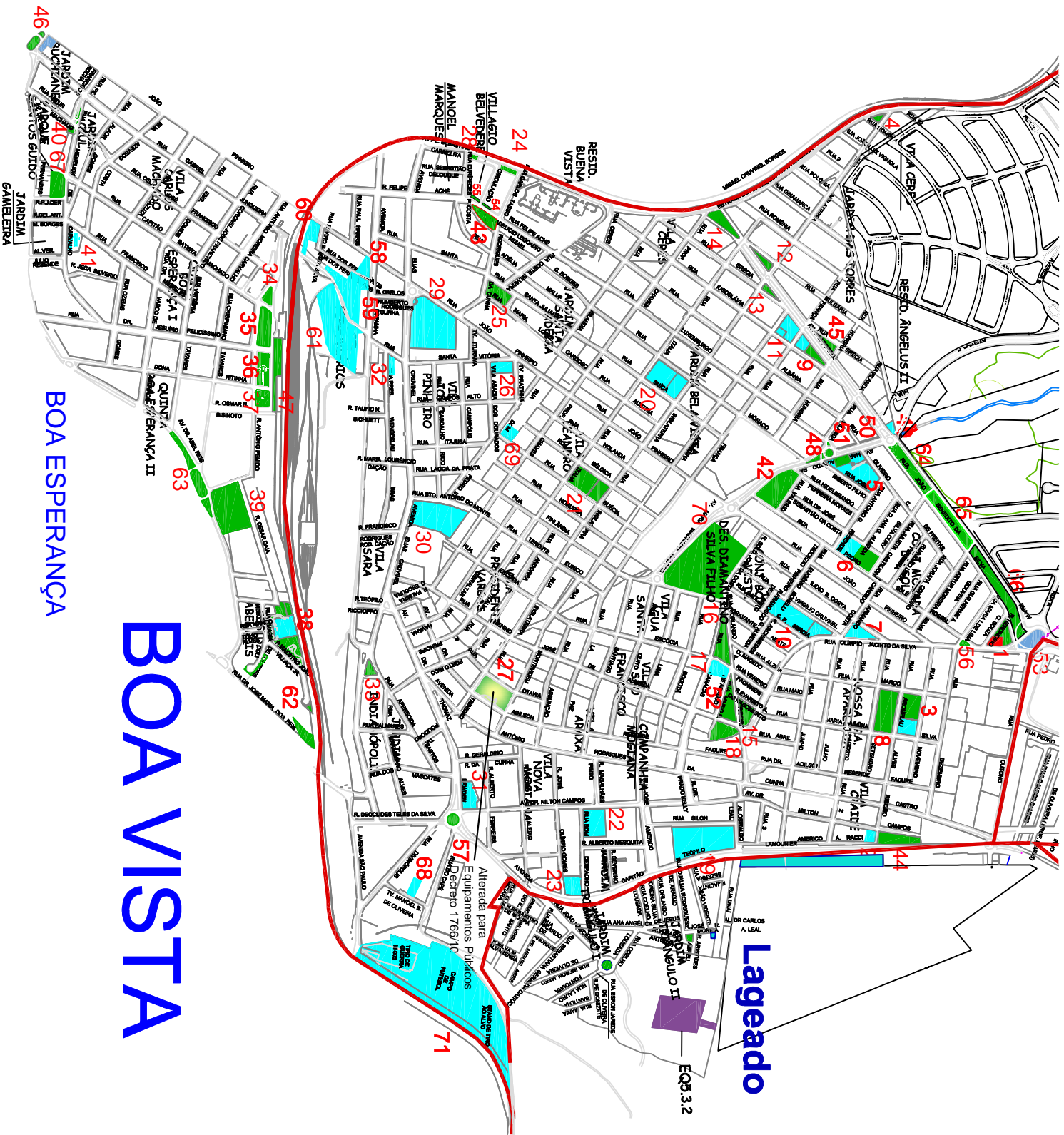


Plano da Área Inst. 01 Alfredo Freire III alterada para verde em compensação Praça N. S. Aparecida no Lote, Pto. São José Conf. Decreto 4408/2012

Alf. Freire

BR-050

24



BOA ESPERANÇA

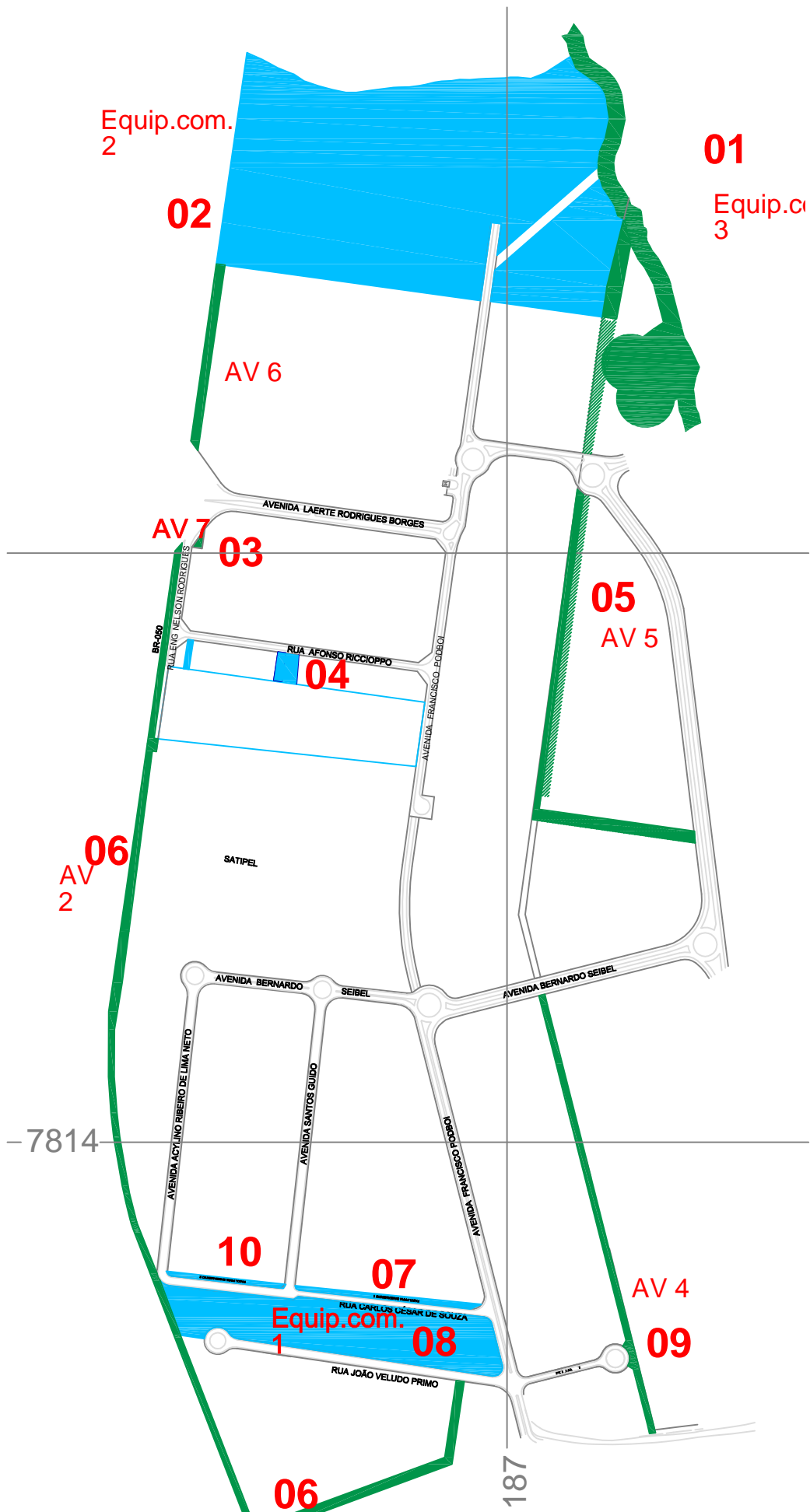
BOA VISTA

Lagado

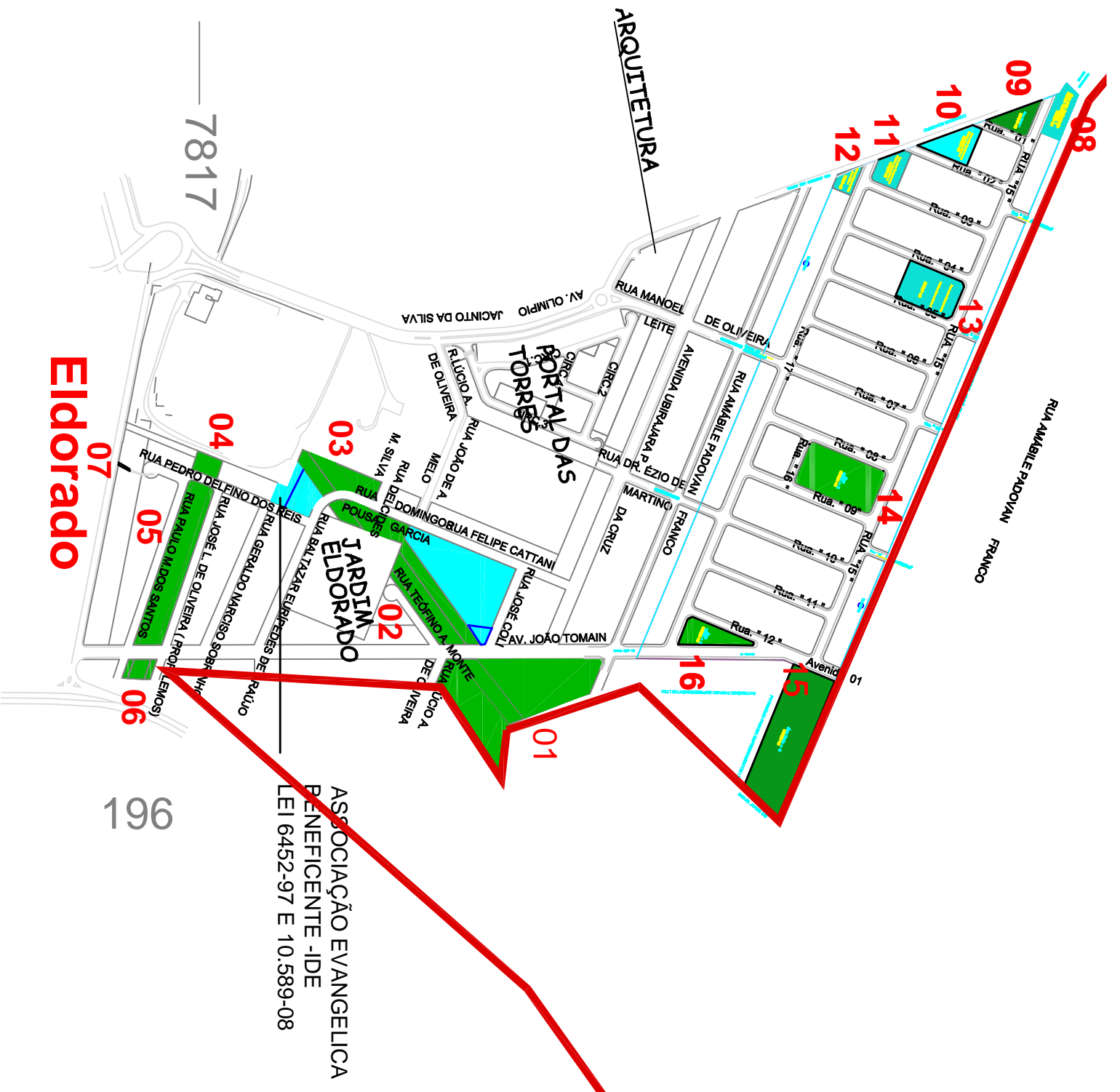
EQ5 3.2

De Lourdes





D. Industrial I



Eldorado

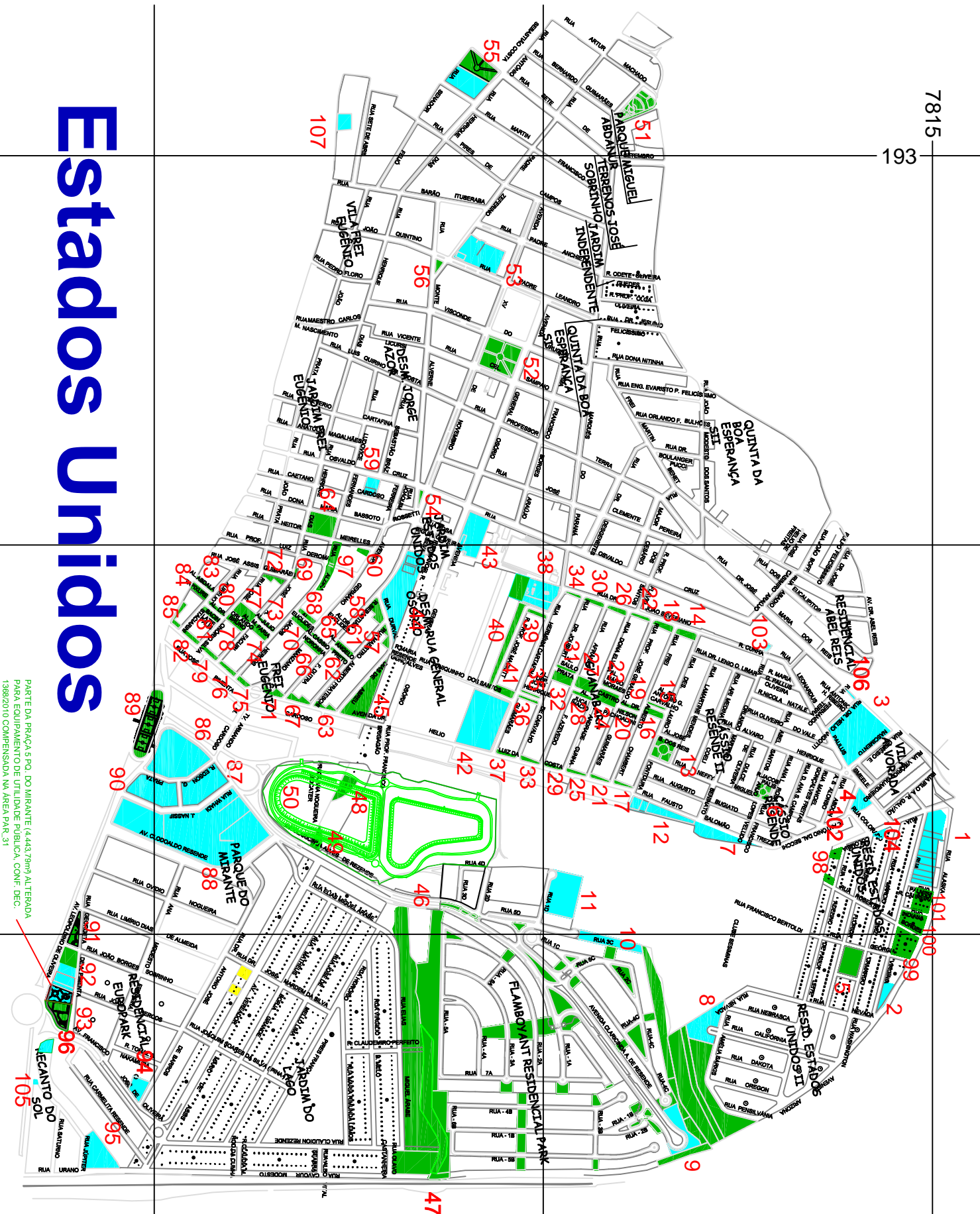
ASSOCIAÇÃO EVANGELICA
 BENEFICENTE -IDE
 LEI 6452-97 E 10.589-08

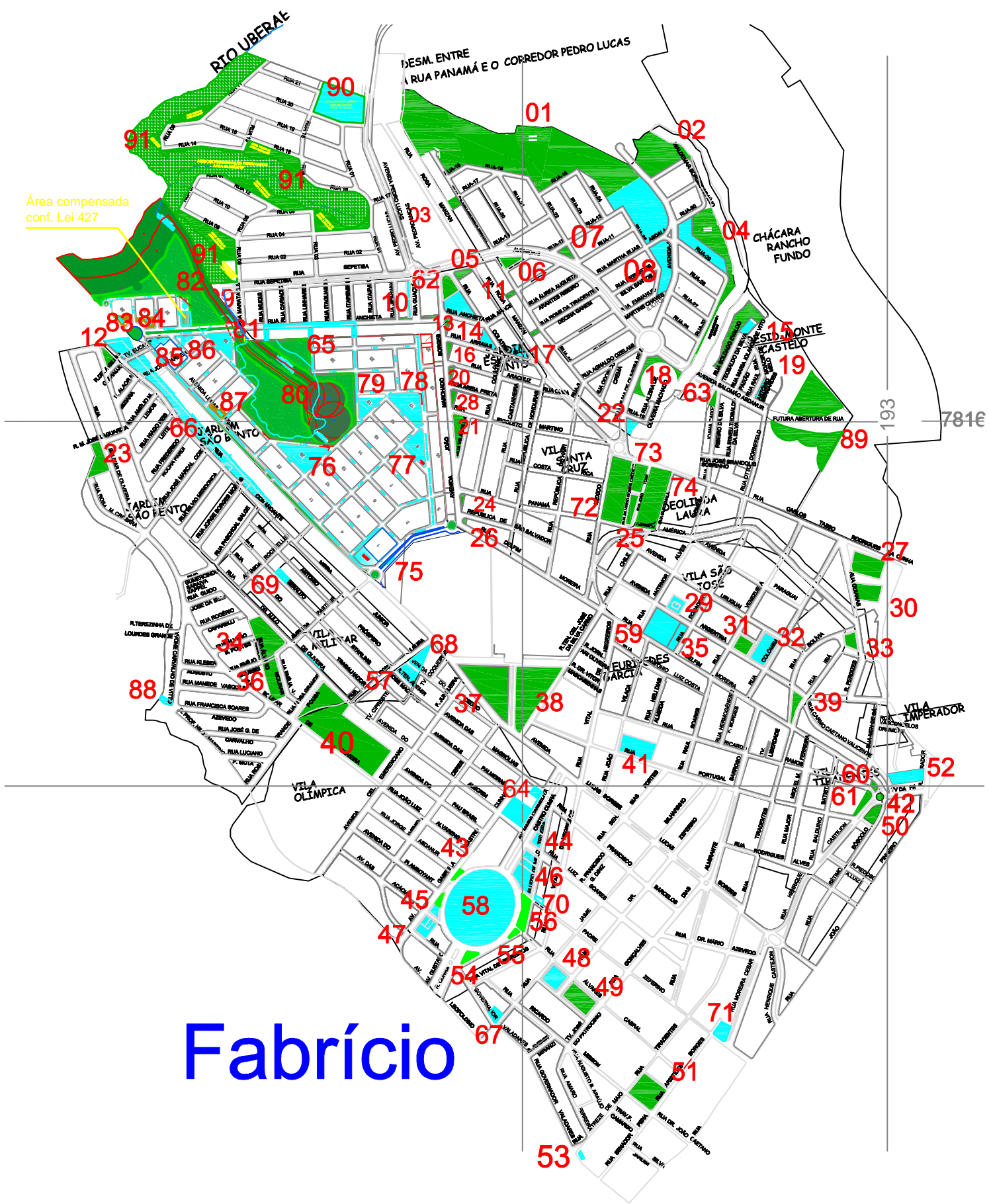
7817

196

Estados Unidos

PARTE DA PRAÇA 5 DO DO MIRANTE (4.443.799) ALTERADA
PARA EQUIPAMENTO DE UTILIDADE PÚBLICA, CONF. DEC.
1389/2010 COMPENSADA NA ÁREA PAR. 31





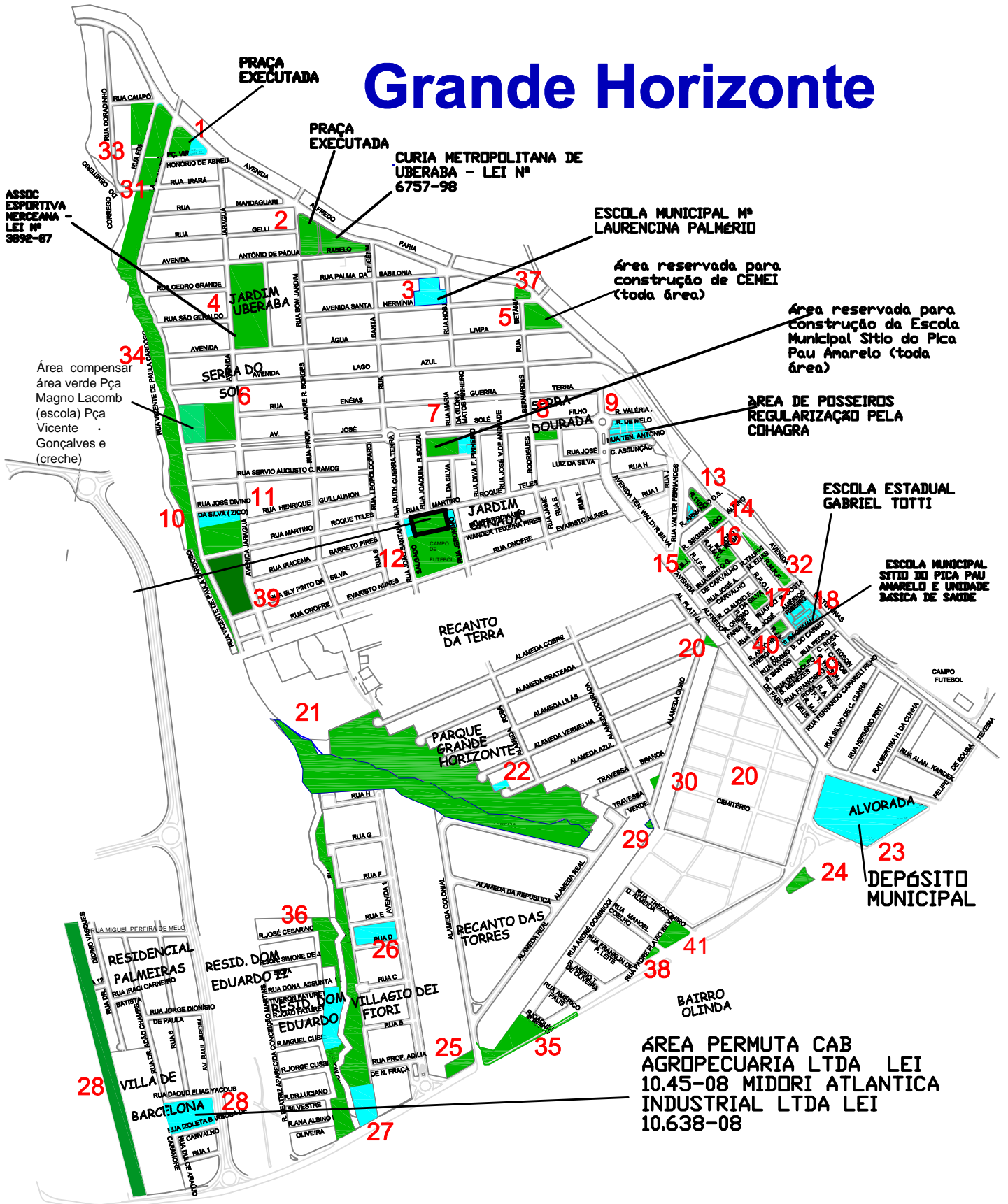
Área compensada
conf. Lei 427

Fabrício

784E

193

Grande Horizonte





Jockey Park

CONGREGAÇÃO CRISTÃ DO BRASIL

ÁREA SOLICITADA PELO VER. SAMUEL IGREJA
ASSEMBLÉIA DE DEUS (PA-8126-09 SEGOV)

UNIDADE BÁSICA DE
SAÚDE

ARQUIDIOCESE DE UBERABA LEI Nº
9924-06

CAMPO
DE FUTEBOL

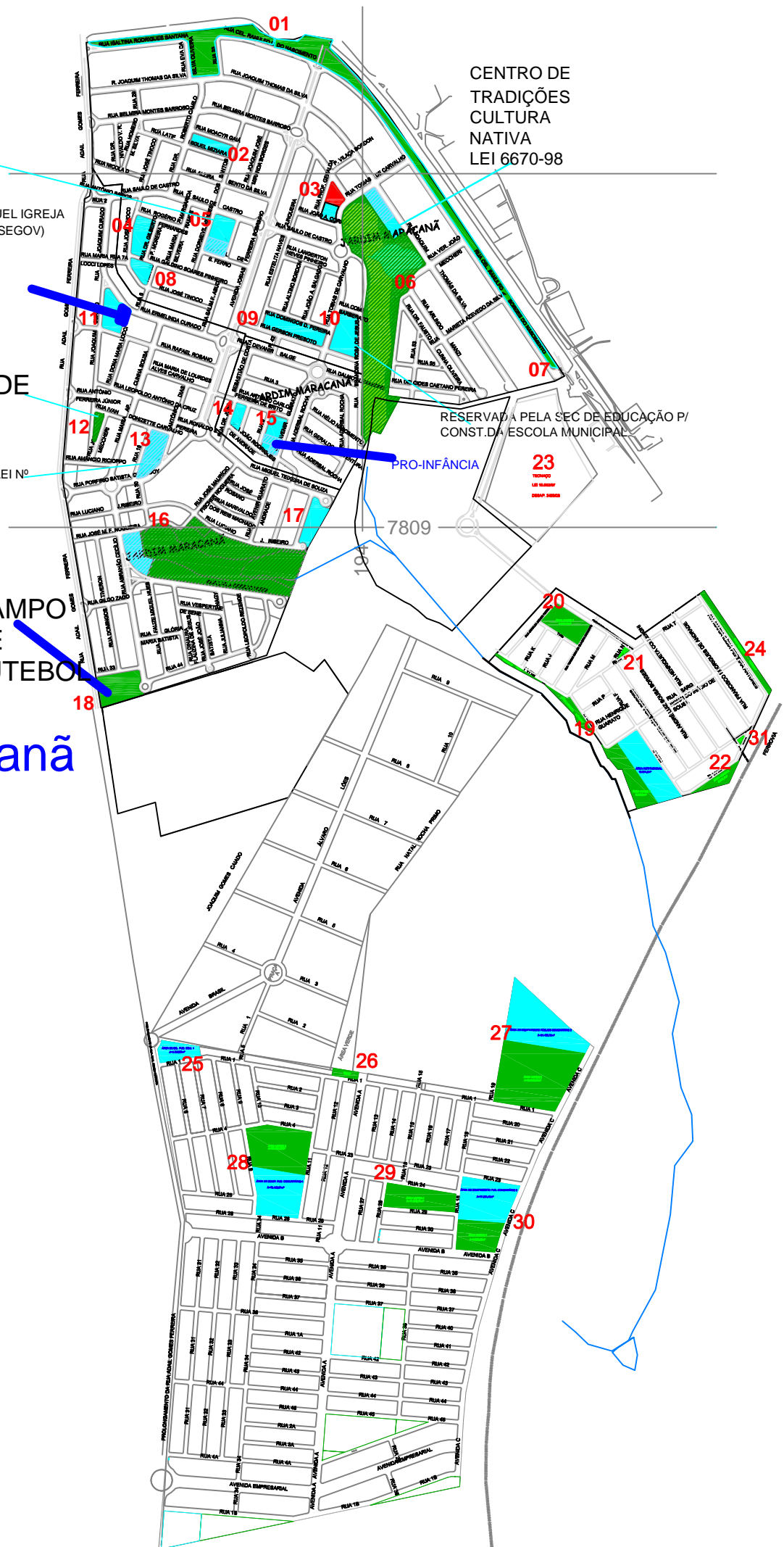
Maracanã

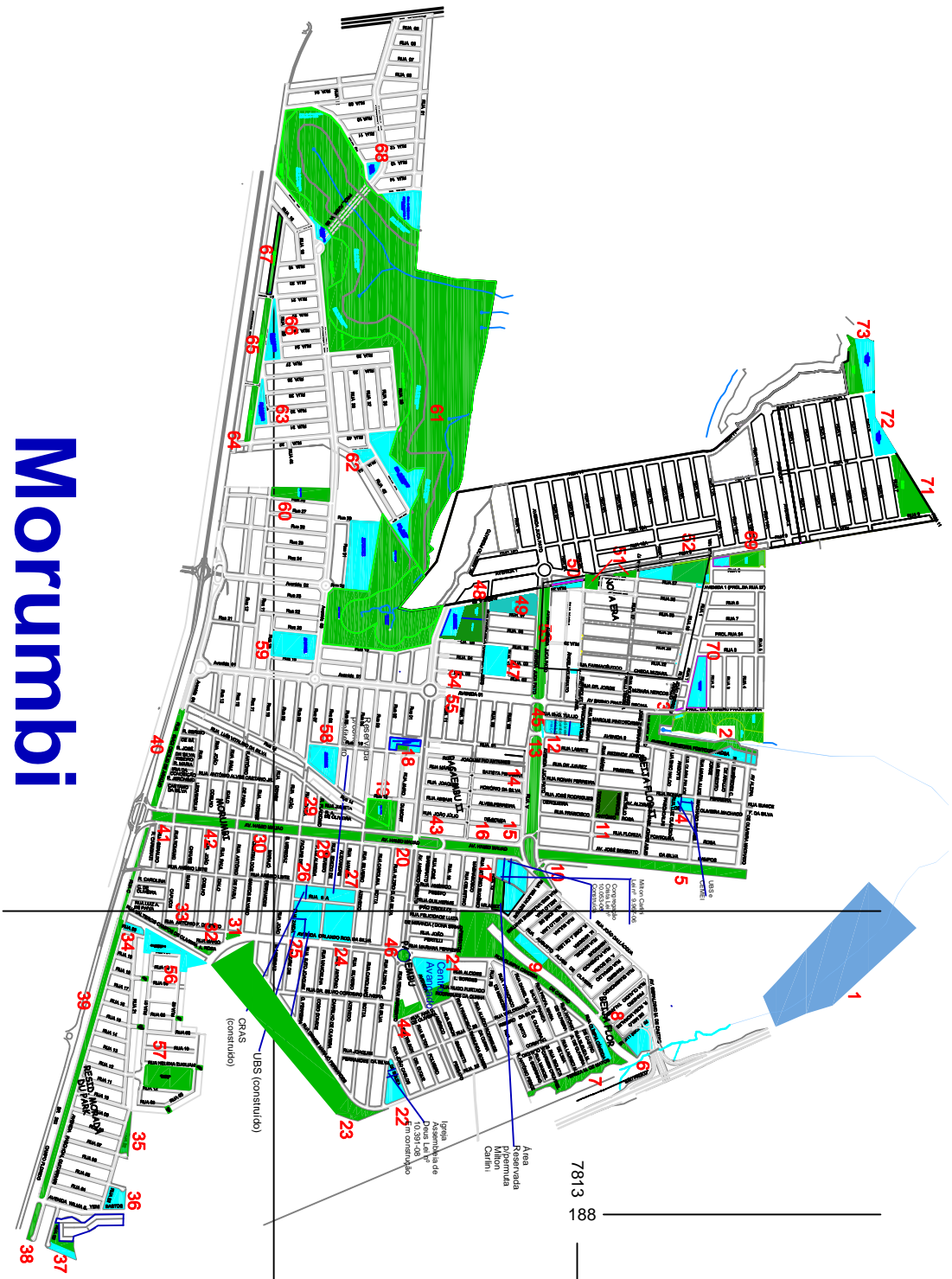
CENTRO DE
TRADIÇÕES
CULTURA
NATIVA
LEI 6670-98

RESERVADA PELA SEC DE EDUCAÇÃO P/
CONST DA ESCOLA MUNICIPAL

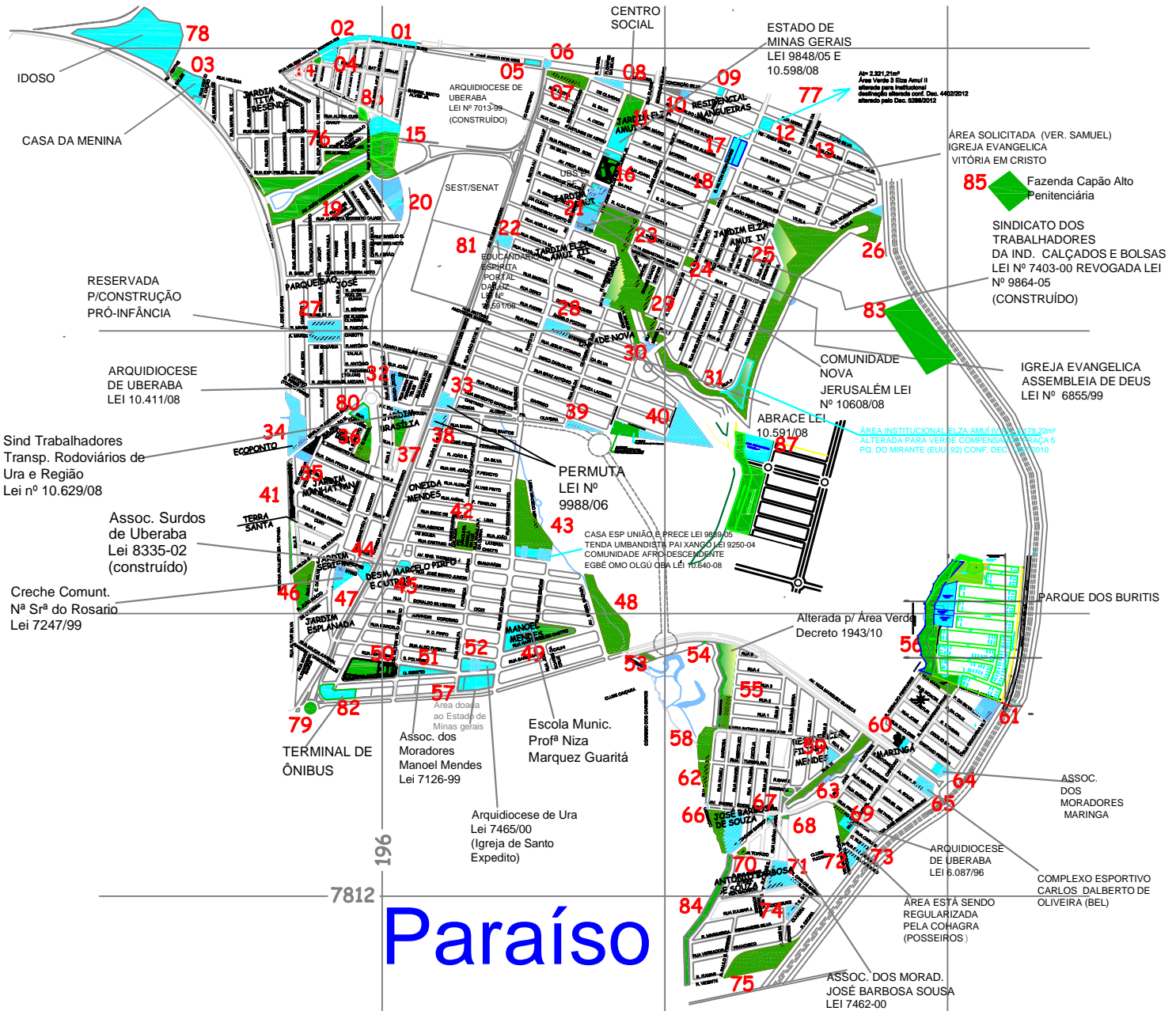
PRO-INFÂNCIA

7809

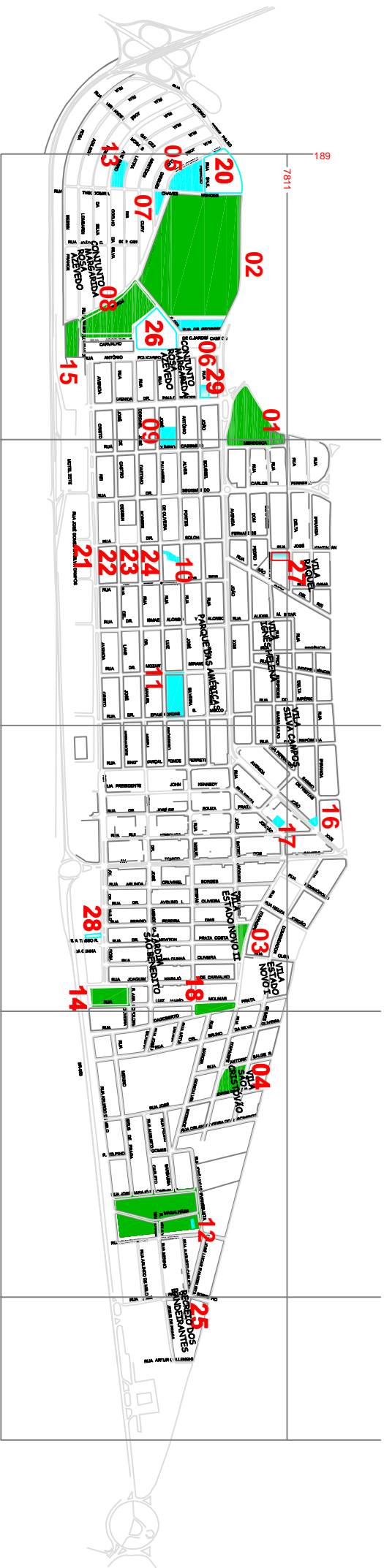




Morumbi



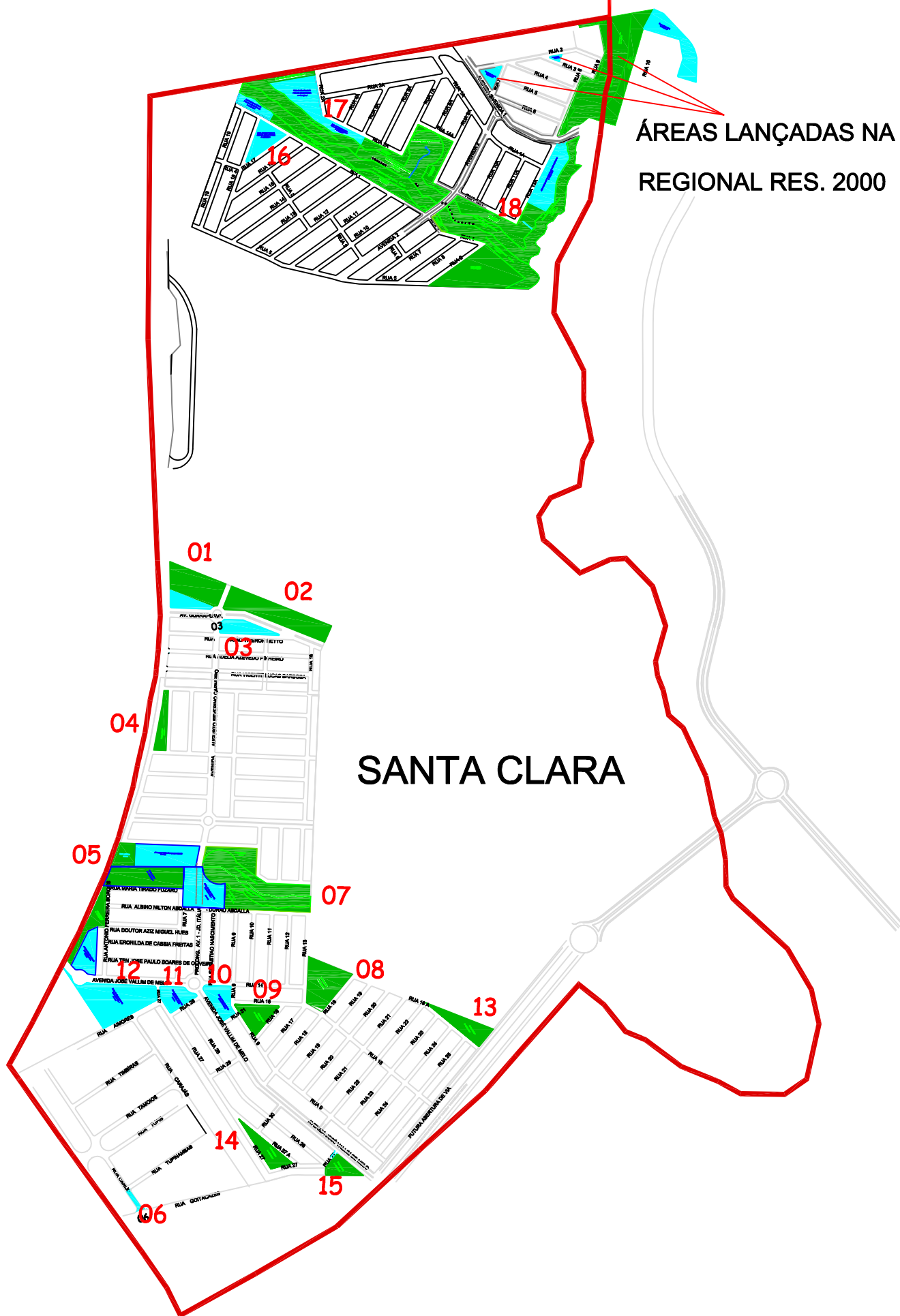
Paraíso

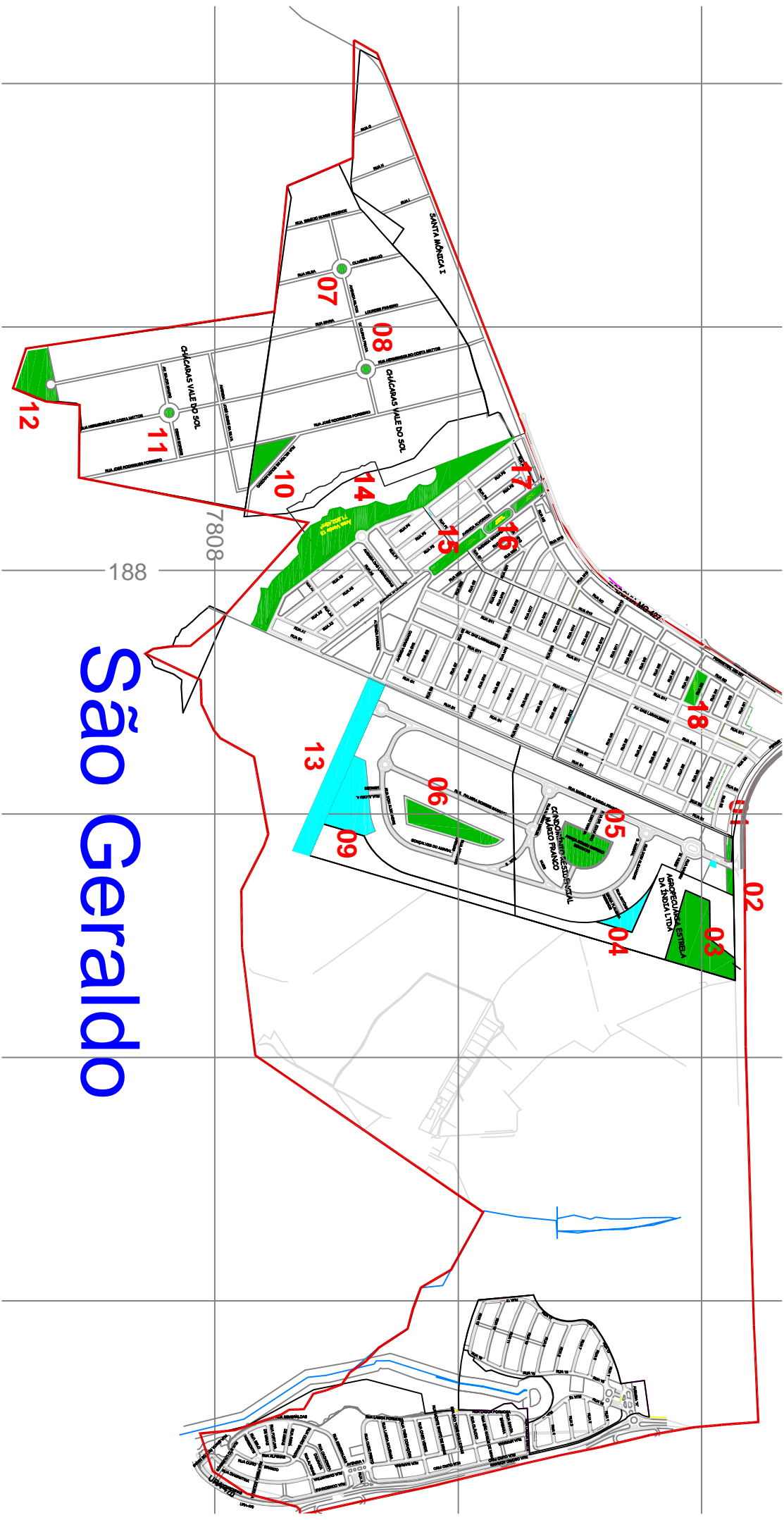


Parque das Américas

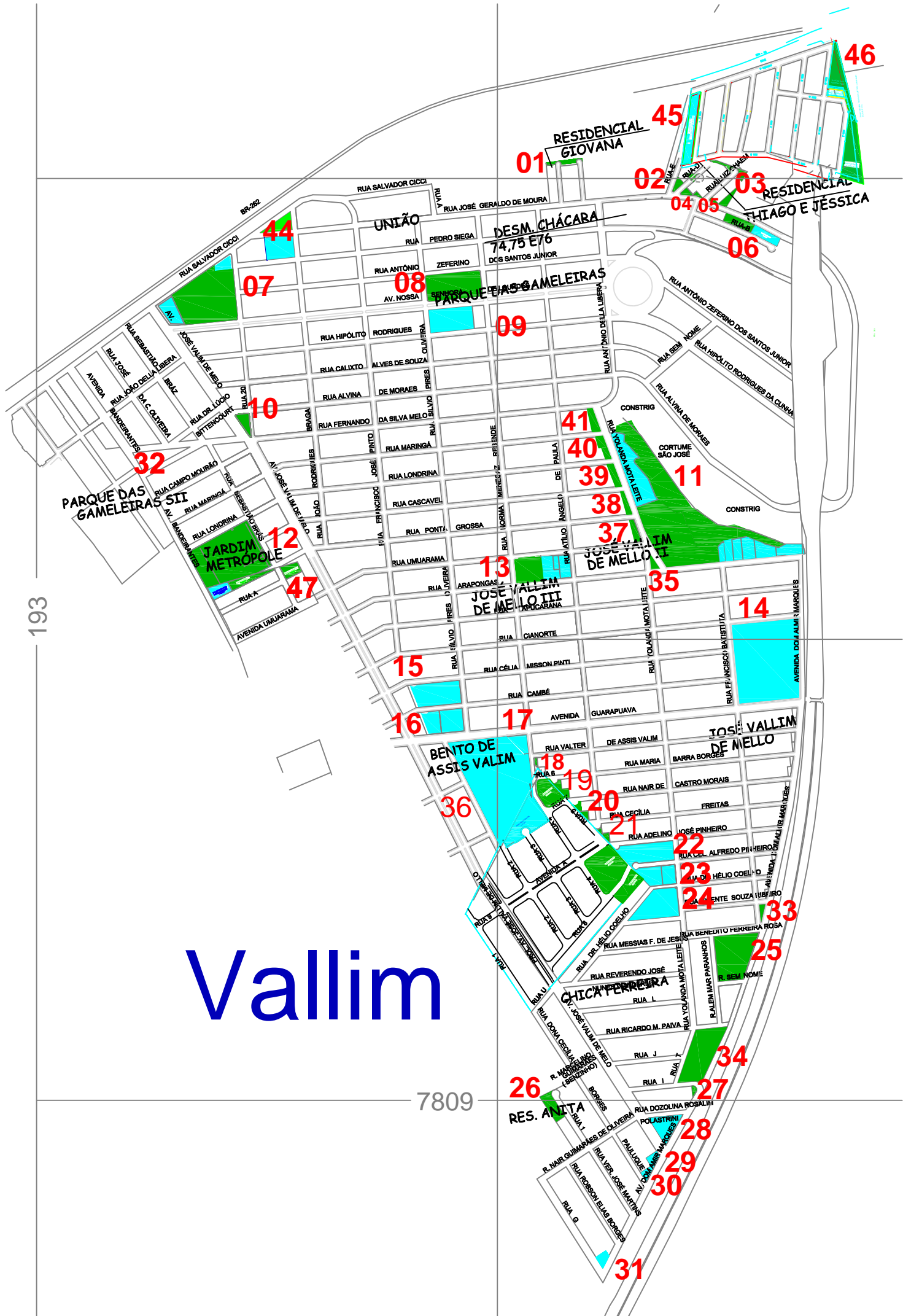
Santa Clara

UPG 2000





São Geraldo



Vallim